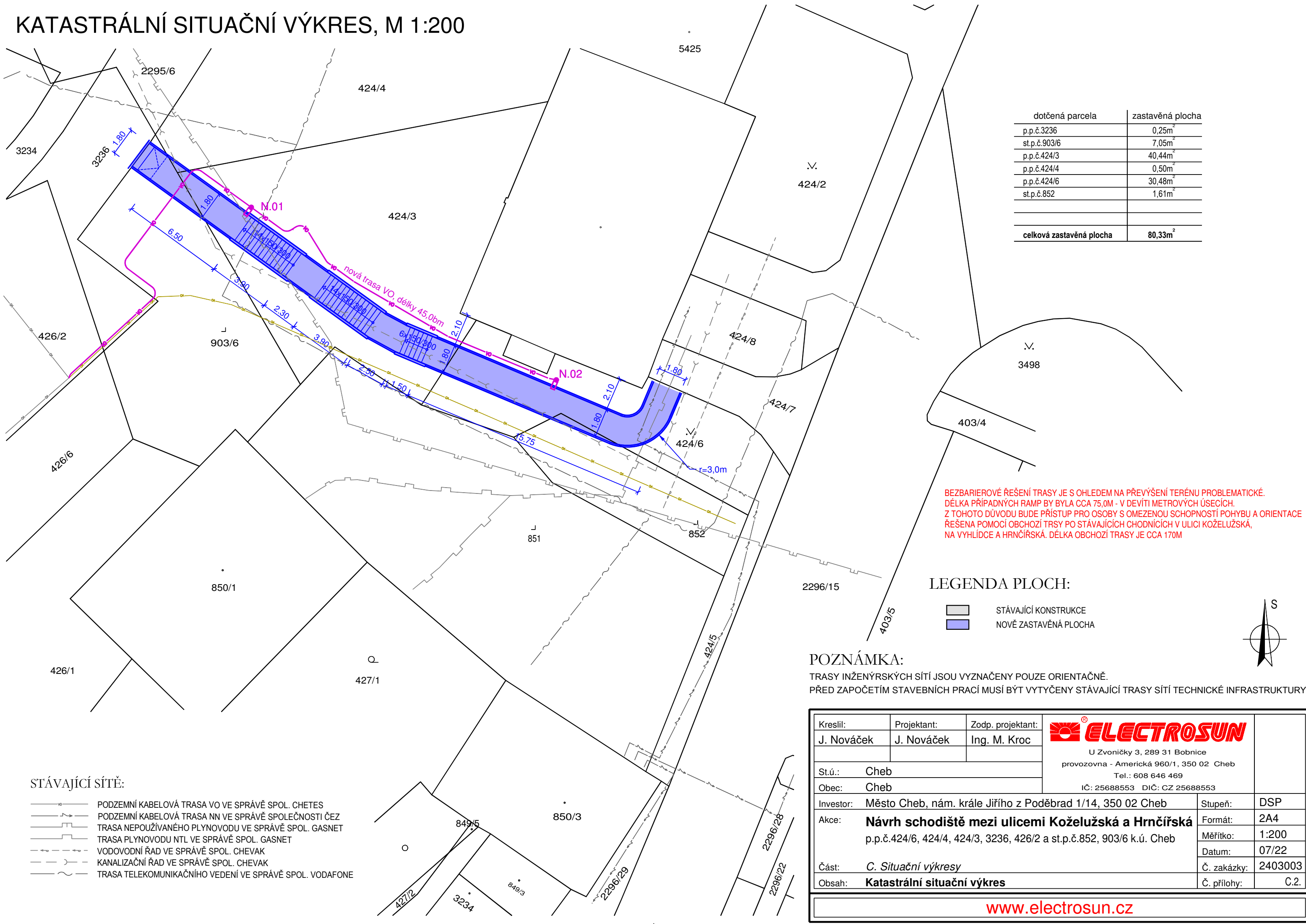


KATASTRÁLNÍ SITUAČNÍ VÝKRES, M 1:200

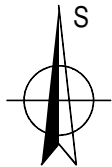


dotčená parcela	zastavěná plocha
p.p.č.3236	0,25m <sup>2</sup>
st.p.č.903/6	7,05m <sup>2</sup>
p.p.č.424/3	40,44m <sup>2</sup>
p.p.č.424/4	0,50m <sup>2</sup>
p.p.č.424/6	30,48m <sup>2</sup>
st.p.č.852	1,61m <sup>2</sup>
celková zastavěná plocha	80,33m <sup>2</sup>

BEZBARIEROVÉ ŘEŠENÍ TRASY JE S OHLEDEM NA PŘEVÝŠENÍ TERÉNU PROBLEMATICKÉ. DÉLKA PŘÍPADNÝCH RAMP BY BYLA CCA 75,0M - V DEVÍTI METROVÝCH ÚSECÍCH. Z TOHOTO DŮVODU BUDE PŘÍSTUP PRO OSOBY S OMEZENOU SCHOPNOSTÍ POHYBU A ORIENTACE ŘEŠENA POMOCÍ OBCHOZÍ TRSY PO STÁVAJÍCÍCH CHODNÍCÍCH V ULICI KOŽELUŽSKÁ, NA VYHLÍDCE A HRNČÍŘSKÁ. DÉLKA OBCHOZÍ TRASY JE CCA 170M

LEGENDA PLOCH:

- STÁVAJÍCÍ KONSTRUKCE
- NOVÉ ZASTAVĚNÁ PLOCHA




POZNÁMKA:

TRASY INŽENÝRSKÝCH SÍTÍ JSOU VYZNAČENY POUZE ORIENTAČNĚ. PŘED ZAPOČETÍM STAVEBNÍCH PRACÍ MUSÍ BÝT VYTÝČENY STÁVAJÍCÍ TRASY SÍTÍ TECHNICKÉ INFRASTRUKTURY.

STÁVAJÍCÍ SÍŤ:

- PODZEMNÍ KABELOVÁ TRASA VO VE SPRÁVĚ SPOL. CHETES
- PODZEMNÍ KABELOVÁ TRASA NN VE SPRÁVĚ SPOLEČNOSTI ČEZ
- TRASA NEPOUŽÍVANÉHO PLYNOVODU VE SPRÁVĚ SPOL. GASNET
- TRASA PLYNOVODU NTL VE SPRÁVĚ SPOL. GASNET
- VODOVODNÍ ŘAD VE SPRÁVĚ SPOL. CHEVAK
- KANALIZAČNÍ ŘAD VE SPRÁVĚ SPOL. CHEVAK
- TRASA TELEKOMUNIKAČNÍHO VEDENÍ VE SPRÁVĚ SPOL. VODAFONE

Kreslil:	Projektant:	Zodp. projektant:	 <b>ELECTROSUN</b>  U Zvoničky 3, 289 31 Bobnice provozovna - Americká 960/1, 350 02 Cheb Tel.: 608 646 469  IČ: 25688553 DIČ: CZ 25688553		
J. Nováček	J. Nováček	Ing. M. Kroc			
St.ú.:	Cheb				
Obec:	Cheb				
Investor:	Město Cheb, nám. krále Jiřího z Poděbrad 1/14, 350 02 Cheb			Stupeň:	DSP
Akce:	<b>Návrh schodiště mezi ulicemi Koželužská a Hrnčířská</b> p.p.č.424/6, 424/4, 424/3, 3236, 426/2 a st.p.č.852, 903/6 k.ú. Cheb			Formát:	2A4
				Měřítko:	1:200
				Datum:	07/22
Část:	C. Situační výkresy			Č. zakázky:	2403003
Obsah:	<b>Katastrální situační výkres</b>			Č. přílohy:	C.2.

www.electrosun.cz