



naše značka  
5002292366

vyřizuje  
Jana Duchková

datum  
15.02.2021

Dopravní stavby a venkovní architektura s.r.o.  
náměstí Krále Jiřího z Poděbrad 507/6  
35002 Cheb

Věc:

**Cheb, rekonstrukce ulice Kamenná**

K.ú. - p.č.: Cheb

Stavebník: Město Cheb, náměstí Krále Jiřího z Poděbrad 1/14, 35002 Cheb

Účel stanoviska: Povolení stavby - stavební režim (ÚR+SP)

GasNet, s.r.o., jako provozovatel distribuční soustavy (PDS) a technické infrastruktury, zastoupený GasNet Služby, s.r.o., vydává toto stanovisko:

Stanovisko odboru EPZ - STL a NTL (Jana Duchková):

V ZÁJMOVÉM ÚZEMÍ STAVBY SE NACHÁZÍ TATO PLYNÁRENSKÁ ZAŘÍZENÍ A PLYNOVODNÍ PŘÍPOJKY:

STL,NTL plynovody OCEL,PE  
STL,NTL plynovodní přípojky  
nefunkční STL,NTL plynárenské zařízení a plynovodní přípojky

Na základě předložené situace byl předán informační zakres (poskytnutý zakres sítí je pouze ORIENTAČNÍ).

Pro realizaci stavby stanovujeme tyto podmínky:

Toto stanovisko se NEVZTAHUJE na výměnu vodovodu a teplovodu (nebylo odsouhlaseno tímto stanoviskem). Tyto stavební objekty budou řešeny samostatně.

Sanace NEBUDE PROVÁDĚNA na stávajícím plynárenském zařízení a plynovodních přípojkách (dále jen PZ) ani v ochranném pásmu tohoto zařízení (dle předložené PD).

S výše uvedenou stavbou souhlasíme pouze za podmínky, že sanace NEBUDE PROVÁDĚNA na stávajícím PZ ani v ochranném pásmu tohoto zařízení.

POŽADUJEME KONTROLU SPLNĚNÍ PODMÍNEK uvedených v tomto stanovisku, zejména drenáže, pracovníkem GasNet Služby, s.r.o. (<http://www.gasnet.cz/ds-online-vytyceni-pz/>).

POŽADUJEME PŘI REALIZACI STAVBY PROJEDNAT PŘÍPADNÉ ŘEŠENÍ STAVBY (souběhů/křížení atd.) S OHLEDEM NA STÁVAJÍCÍM PZ NA MÍSTĚ STAVBY TAK, ABY BYLA DODRŽENA ČSN 73 6005 prostorové uspořádání sítí technického vybavení, TPG 702 01, TPG 702 04, zákon č.458/2000 Sb., případně další předpisy a ČSN související s uvedenou stavbou.  
Kontaktní osoba p. Václav Kratochvíl (mistr okrsku Cheb), tel. : 724 135 812, e-mail : [vaclavml.kratochvil@gasnet.cz](mailto:vaclavml.kratochvil@gasnet.cz)

Po dohodě s p. Václavem Kratochvílem (mistr okrsku Cheb) bude snížena vzdálenost drenáže od PZ na 0,5m (souběh drenáže s PZ).

**GasNet Služby, s.r.o.**

Plynárenská 499/1 · Zábřovice · 602 00 Brno · T 555 90 10 10 · [www.gasnet.cz](http://www.gasnet.cz)

IČ: 27935311 · DIČ: CZ27935311

**Zápis do obchodního rejstříku:** Krajský soud v Brně, sp. zn. C 57165, dne 26. 7. 2007

**Certificate of incorporation:** Regional Court in Brno, ref. number C 57165, on 26th July 2007

Zákaznická linka GasNet 555 90 10 10, [info@gasnet.cz](mailto:info@gasnet.cz), [www.gasnet.cz](http://www.gasnet.cz)

- před zahájením stavby bude provedeno vytýčení PZ

- K plynovému zařízení umístí těleso komunikace (povrchů) v souladu s ČSN 73 6005, tab. B1.
- Pískové lože kolem PZ bude min. 10cm pod a 30cm nad PZ.
- Zemní práce nesmí být prováděny do větší hloubky než 40 cm nad povrchem stávajícího PZ.
- Dopravní značení musí být umístěno od stávajícího PZ v minimální vzdálenosti 1 m.
- Při vysazování stromů a okrasných dřevin požadujeme dodržet od stávajícího PZ vzdálenost minimálně 2 m na obě strany.
- V případě, že nebude možné dodržet krytí PZ dle ČSN 73 6005 (min. krytí) a maximální krytí 1,5m, bude nutné provést přeložku těchto PZ tak, aby bylo dosaženo požadovaného krytí. Tyto práce budou provedeny v souladu se zákonem č. 458/2000 Sb. v platném znění jako přeložka plynárenského zařízení na náklady investora.
- Po odtěžení stávající konstrukce bude podstatně sníženo krytí stávajícího PZ. Proto je vyloučeno použití těžké mechanizace (zejména válců s trny, zemních fréz atd.) přímo nad potrubím. Při provádění prací je třeba věnovat zvýšenou pozornost a opatrnost u míst s odbočkami, kde navrtávací odbočkový T-kus vyčnívá nad vlastní porubí a mohlo by dojít k jeho odtržení. Dále je třeba ověřit polohu přípojek, které jsou nad vlastním potrubím PZ a navíc zpravidla uloženy kolmo na plynovod (tím i komunikaci).

Uliční vpusti musí být umístěny v souladu s ČSN 73 6005, příloha A, tab. A.2.

- Při křížení šterbinových žlabů s PZ požadujeme dodržet minimální odstupovou vzdálenost mezi povrchy PZ a betonovým základem žlabu 500 mm.

- křížení a souběh inženýrských sítí (IS), včetně chráničů IS, s PZ musí být v souladu s ČSN 73 6005, tab. 1 a 2.
- Úhel křížení PZ s podzemními vedeními technického vybavení má být 90°. Nelze-li tento úhel v odůvodněných případech dodržet, může být úhel křížení menší, nejméně však 60°.

Všechny osvětlovací body budou umístěny od PZ v minimální vzdálenosti 1 m od okraje plynového potrubí, měřeno kolmo na obrys plynového potrubí.

Vzdálenost vnější hrany betonového základu stožáru od líce PZ musí být minimálně 500 mm.

Hloubku základu stožáru nutno určit tak, aby stabilita stožáru zůstala zachována i při odkrytí sousedního PZ.

- nejmenší svislá vzdálenost při křížení zemních (silových) kabelů, včetně chráničů zemních (silových) kabelů, s STL PZ bude min. 100 mm – silový kabel do 1kV, 200mm – silový kabel do 10kV, 35kV, 700mm – silový kabel do 220kV, za předpokladu umístění kabelů do chráničů dle ČSN 73 6005
- nejmenší vodorovná vzdálenost při souběhu zemních (silových) kabelů, včetně chráničů zemních (silových) kabelů, s STL PZ bude min. 600 mm
- nejmenší svislá vzdálenost při křížení zemních (silových) kabelů, včetně chráničů zemních (silových) kabelů, s NTL PZ bude min. 100 mm – silový kabel do 1kV, 10kV, 35kV, 300mm – silový kabel do 220kV, za předpokladu umístění kabelů do chráničů dle ČSN 73 6005
- nejmenší vodorovná vzdálenost při souběhu zemních (silových) kabelů, včetně chráničů zemních (silových) kabelů, s NTL PZ bude min. 400 mm

POŽADUJEME PŘI KŘÍŽENÍ ZEMNÍCH KABELŮ S PZ UMÍSTĚNÍ TĚCHTO KABELŮ DO CHRÁNIČŮ PŘESAHUJÍCÍ PZ NA KAŽDOU STRANU O 1 000mm.

V případě křížení zemnicí sítě s plynovodní sítí požadujeme provést následující opatření:

- křížení bude kolmé nebo pod úhlem max. 60°.
- při křížení zemnicích pásků a plynovým potrubím bude realizována požární přepážka, která bude tvořena z betonové dlaždice 0,5x0,5x0,05m, která místo křížení přesáhne na každou stranu o 0,2m.
- páska uzemnění bude uložena 0,1m pod kabelem v hloubce 0,7m a položena v místě křížení na betonovou dlaždici
- uvedená opatření slouží k zamezení případných tepelných vlivů od uzemňovací pásky (zemnicí sítě) na PZ

- Obrysy kabelových komor a datových boxů budou umístěny minimálně 1 000 mm od obrysu PZ.

- Ke křížení sdělovacích (optických) kabelů/chráničů pro metropolitní síť, včetně chráničů sdělovacích (optických) kabelů/chráničů pro metropolitní síť, s PZ může dojít v minimální vzdálenosti 100 mm.
- K souběhu sdělovacích (optických) kabelů/chráničů pro metropolitní síť, včetně chráničů sdělovacích (optických) kabelů/chráničů pro metropolitní síť, s PZ může dojít v minimální vzdálenosti 400 mm.

- Obrysy kanalizačních šachet budou umístěny minimálně 500 mm od obrysu PZ.

- Nejmenší vodorovná vzdálenost při souběhu dešťového kanalizačního potrubí s PZ bude min. 1000 mm.
- Nejmenší vodorovná vzdálenost při souběhu drenáže s PZ bude min. 500 mm.

- Ke křížení dešťového kanalizačního potrubí/drenáže s PZ může dojít v minimální vzdálenosti 500 mm.
- dešťová kanalizace/drenáž bude uložena pod PZ.

VEŠKERÉ TECHNOLOGICKÉ PRVKY (OBJEKTY), ČERPAČÍ JÍMKY, VÝSTUPNÍ OBJEKTY, HORSKÉ VPUSTI, SORPČNÍ VPUSTI, ČOV,

ČERPACÍ STANICE, ČERPACÍ ŠACHTY, SBĚRNÉ STUDNY, VSAKOVACÍ JÁMY, ARMATURNÍ ŠACHTY, USAZOVACÍ ŠACHTY, AKUMULAČNÍ BOXY, RETENČNÍ NÁDRŽE apod. MUSÍ BÝT VZDÁLENY OD OBRYSU STÁVAJÍCÍHO PZ min. 1 m, měřeno kolmo na půdorysný obrys potrubí.

- Při křížení PZ z materiálu PE bude provedena kontrola funkčnosti signalizačního vodiče.

- Při křížení PZ z materiálu OCEL bude na náklady GasNet Služby s.r.o. provedena diagnostika stavu potrubí (bude upřesněno na místě stavby).

- Pokud realizace stavby vyvolá výškovou nebo směrovou úpravu trasy PZ, bude toto posuzováno jako přeložka. Náklady budou hrazeny investorem stavby.

- V ochranném pásmu PZ nebudou umísťovány žádné nadzemní stavby, základy přístřešků, stožárů, informačních tabulí, opěrných zdí, pilířů, sloupků, kamenných stupňů, staveb, budov, propustů, mobiliáře, oplocení, zábradlí, schodů, palisád atd. (patky, podezdívky, betonové základy apod.) musí být vzdáleny od obrysu PZ min. 1 metr (musí být respektováno ochranné pásmo dle zákona č. 458/2000 Sb.).

- Při demontáži/odpojování/odstraňování IS (podpěrné body, inženýrské sítě, atd.) požadujeme provádět stavební činnosti v ochranném pásmu STL, NTL PZ výhradně ručním způsobem (tak, aby nedošlo k poškození STL, NTL PZ).

- Při realizaci stavby, souběhu a křížení IS, požadujeme dodržet ČSN 73 6005, TPG 702 01, TPG 702 04, zákon č. 458/2000 Sb., případně další předpisy a ČSN související s uvedenou stavbou.

GasNet s.r.o. vyhrazuje právo vydání případných dalších podmínek, pokud by to okolnosti výstavby vyžadovaly.

- v případě nepředvídaných kolizních situací při realizaci stavby, které nelze při zpracování PD předpokládat, budou tyto řešeny operativně na místě samém s projektantem stavby, popř. s pracovníky GasNet Služby, s.r.o.

#### V ZÁJMOVÉM ÚZEMÍ SE NACHÁZÍ NEPROVOZOVANÉ STL, NTL PLYNOVODY a PŘÍPOJKY PLYNU

Plynovody a přípojky plynu jsou odstaveny od provozované části STL, NTL plynovodní sítě, a proto je nelze vytýčit dle předepsaného postupu. Při provádění prací ve vyznačeném prostoru požadujeme dbát zvýšené opatrnosti, protože při mechanickém poškození plynovodu/přípojky plynu je možnost vzniku výbušné směsi. Pracovníci provádějící stavební práce musí být s touto skutečností prokazatelně seznámeni.

#### STANOVISKO EPZ – VTL (Jiří Jetelina):

K výše uvedené akci sdělujeme, že ve Vašem zájmovém území se nachází jeden technologický objekt středotlaké regulační stanice tlaku zemního plynu STL RS Cheb-Křížovnická (dále jen RS), včetně přírodního el. kabelu nn pro tuto RS.

Informace o poskytnutí polohy stávajících plynárenských zařízení v digitální podobě získáte na adrese: <https://dpo.gasnet.cz/zadost-o-vektorova-data>.

Dle zákona č. 458/2000, § 68 je ochranné pásmo výše uvedené RS 4 m od půdorysu objektu všemi směry, ochranné pásmo kabelových přípojek nn upravuje § 46 a je 1 m. Projekty staveb a veškeré činnosti v okolí RS (vyhrazeného plynového zařízení) se musí řídit ustanovením tohoto zákona.

Plynárenská zařízení jsou chráněna ochrannými pásmy k zajištění jejich bezpečného a spolehlivého provozu.

Upozorňujeme také na existenci požární bezpečnostního pásma 5 m od objektu RS, které je určeno k ochraně před požárem a jeho šířením.

\* GasNet Služby, s.r.o.\* EPZ \* regulační stanice, se stavbou souhlasí, za důsledného dodržení následujících podmínek :

Při pracích v blízkosti RS (vyhrazeného plynového zařízení) a s ním souvisejícího el. zařízení, jenutné dodržet prostorovou normu ČSN 736005, energetický zákon č. 458/2000 Sb. a nařízení vlády č. 591/2006.

Během stavby i po jejím dokončení dodržovat příslušná omezení požární bezpečnostního pásma \* zákaz kouření a manipulaci s otevřeným ohněm do vzdálenosti 5m od objektu RS všemi směry!

V ochranném pásmu RS, stejně tak na příjezdové cestě neumísťovat žádné další stavby (stavební buňky, maringotky, atd.), neparkovat automobily, stavební mechanismy a neskladovat žádný stavební materiál a omezit činnost na nejnutnější dobu (pohyb osob, stavební mechanizace atd.).

GasNet Služby, s.r.o. vyhrazuje právo vydání případných dalších podmínek, pokudby to okolnosti výstavby vyžadovaly.

V rozsahu této stavby souhlasíme s povolením stavby dle zákona 183/2006 Sb. ve znění pozdějších předpisů. Tento souhlas platí pro územní řízení, řízení o územním souhlasu, veřejnoprávní smlouvy pro umístění stavby, zjednodušené územní řízení, ohlášení, stavební řízení, společné územní a stavební řízení, veřejnoprávní smlouvu o provedení stavby nebo oznámení stavebního záměru s certifikátem autorizovaného inspektora.

V zájmovém území se mohou nacházet plynárenská zařízení jiných vlastníků či správců, případně i dlouhodobě nefunkční/neprovozovaná plynárenská zařízení bez dostupných informací o jejich poloze a vlastnictví.

Plynárenská zařízení a plynovodní přípojky (dále jen PZ) jsou dle ust. § 2925 zákona č. 89/2012 Sb., občanského zákoníku, provozovány jako zařízení zvláště nebezpečná a z tohoto důvodu jsou chráněna ochranným pásmem dle zákona č. 458/2000 Sb. ve znění pozdějších předpisů.

Rozsah ochranného pásma je stanoven v zákoně 458/2000 Sb. ve znění pozdějších předpisů.

Stavební činnosti je možné realizovat pouze při dodržení podmínek stanovených v tomto stanovisku. Nebudou-li tyto podmínky dodrženy, budou stavební činnosti považovány dle § 68 zákona č. 458/2000 Sb. ve znění pozdějších předpisů za činnost bez našeho předchozího souhlasu. Při každé změně projektu nebo stavby (zejména trasy navrhovaných inženýrských sítí) je nutné požádat o nové stanovisko k této změně.

Nedodržení podmínek uvedených v tomto stanovisku zakládá odpovědnost stavebníka za vzniklé škody.

Za stavební činnosti se pro účely tohoto stanoviska považují všechny činnosti prováděné v ochranném pásmu PZ (tzn. bezvýkopové technologie a terénní úpravy) a činnosti mimo ochranné pásmo, pokud by takové činnosti mohly ohrozit bezpečnost a spolehlivost PZ (např. trhací práce, sesuvy půdy, vibrace, apod.).

Případné zřizování stavenišť, skladování materiálů, stavebních strojů apod. bude realizováno mimo ochranné pásmo PZ (není-li ve stanovisku uvedeno jinak).

Při použití nákladních vozidel, stavebních strojů a mechanismů požadujeme zabezpečit případný přejezd přes PZ uložením betonových panelů v místě přejezdu PZ.

#### PŘI REALIZACI STAVBY BUDOU DODRŽENY TYTO PODMÍNKY PRO PROVÁDĚNÍ STAVEBNÍ ČINNOSTI:

(1) Před zahájením stavební činnosti bude provedeno vytyčení trasy a přesné určení uložení PZ. Vytyčení trasy provede příslušná regionální oblast ZDARMA. Formulář a kontakt naleznete na <https://www.gasnet.cz/cs/ds-vytyceni-pz/>, lze využít QR kód, který je uveden v tomto stanovisku. Při podání žádosti uvede žadatel naši značku (číslo jednací) uvedenou v úvodu tohoto stanoviska a sdělí termín zahájení a ukončení stavby. O provedeném vytyčení trasy bude sepsán protokol. Přesné určení uložení PZ (sondou) je povinen provést stavebník na svůj náklad. BEZ VYTYČENÍ TRASY A PŘESNÉHO URČENÍ ULOŽENÍ PZ STAVEBNÍKEM NESMÍ BÝT VLASTNÍ STAVEBNÍ ČINNOST ZAHÁJENA. VYTYČENÍ POVAŽUJEME ZA ZAHÁJENÍ STAVEBNÍ ČINNOSTI V OCHRANNÉM A BEZPEČNOSTNÍM PÁSMU PZ. PROTOKOL O VYTYČENÍ MÁ PLATNOST 2 MĚSÍCE.

(2) Stavebník je povinen stavebnímu podnikateli prokazatelně předat kopii tohoto stanoviska. Převzetí kopie stvrdí stavební podnikatel stavebníkovi svým podpisem a zápisem do stavebního deníku. Pracovníci provádějící stavební činnosti budou prokazatelně seznámeni s polohou PZ, rozsahem ochranného pásma a těmito podmínkami.

(3) Bude dodržena mj. ČSN 73 6005, u Hospodářské komory České republiky registrovaných TPG 702 01, TPG 702 04 a TPG 700 03 a zákon č. 458/2000 Sb. ve znění pozdějších předpisů, případně další předpisy související s uvedenou stavbou.

(4) Při provádění stavební činnosti v ochranném pásmu PZ vč. přesného určení uložení PZ je stavebník povinen učinit taková opatření, aby nedošlo k poškození PZ nebo ovlivnění jejich bezpečnosti a spolehlivosti provozu. Nebude použito nevhodného nářadí, zemina bude těžena pouze ručně bez použití pneumatických, elektrických, bateriových a motorových nářadí.

(5) V případě použití bezvýkopových technologií (např. protlaku) bude před zahájením stavební činnosti provedeno úplné obnažení PZ v místě křížení na náklady stavebníka. Technologie musí být navržena tak, aby v místě křížení nebo souběhu s PZ byl dostatečný stranový nebo výškový odstup od PZ, který zajistí nepoškození PZ během prací a to s ohledem na použitou bezvýkopovou technologii a všechny její účinky na okolní terén. V případě, že nemůže být tato podmínka dodržena, nesmí být použita bezvýkopová technologie.

(6) Odkrytá PZ budou v průběhu nebo při přerušení stavební činnosti řádně zabezpečena proti jejich poškození.



(7) Poklopy uzávěrů a ostatních armatur na PZ, vč. hlavních uzávěrů plynu (HUP) na odběrném plynovém zařízení udržovat stále přístupné a funkční po celou dobu trvání stavební činnosti.

(8) Bude zachována hloubka uložení PZ (není-li ve stanovisku uvedeno jinak).

(9) Stavebník je povinen neprodleně oznámit každé i sebemenší poškození PZ (vč. drobných vrypů do PE potrubí, poškození izolace, signalizačního vodiče, výstražné fólie, markeru atd.) na telefon 1239.

(10) Před provedením zásypu výkopu a v průběhu stavby bude provedena kontrola dodržení podmínek stanovených pro stavební činnosti v ochranném pásmu PZ. Povinnost kontroly se vztahuje i na PZ, která nebyla odhalena. Kontrolu provede příslušná regionální oblast (formulář a kontakt naleznete na <https://www.gasnet.cz/cs/ds-vytyceni-pz/>, lze využít QR kód, který je uveden v tomto stanovisku). Při žádosti uvede žadatel naši značku (číslo jednací) uvedenou v úvodu tohoto stanoviska. Kontrolu je třeba objednat min. 5 dnů předem. Předmětem kontroly je také ověření dodržení stanovené odstupové vzdálenosti staveb, které byly povoleny v ochranném a bezpečnostním pásmu PZ.

(11) O provedené kontrole bude sepsán protokol. Bez provedené kontroly nesmí být PZ zasypána. Stavebník je povinen na základě výzvy provozovatele PZ, nebo jeho zástupce doložit průkaznou dokumentaci o nepoškození PZ během výstavby nebo provést na své náklady kontrolní sondy v místě styku stavby s PZ.

(12) PZ budou po kontrole řádně podsypána a obsypána těženým pískem, bude provedeno zhutnění a bude osazena výstražná fólie žluté barvy, vše v souladu s u Hospodářské komory České republiky registrovaných TPG 702 01 a TPG 702 04.

(13) Neprodleně po skončení stavební činnosti budou řádně osazeny všechny poklopy a nadzemní prvky PZ.

(14) Pokud stavebník nedodrží podmínky stanovené tímto stanoviskem bude činnost stavebníka vyhodnocena provozovatelem PZ jako narušení ochranného nebo bezpečnostního pásma PZ a budou z toho vyvozeny příslušné důsledky.

Platí pouze pro území vyznačené v příloze tohoto stanoviska a to 24 měsíců ode dne jeho vydání.

V případě dotčení pozemku v majetku společnosti GasNet, s.r.o. je třeba dále projednat smluvní vztah k tomuto pozemku. Kontakt na projednání naleznete na adrese [www.gasnet.cz/cs/kontaktni-system/](https://www.gasnet.cz/cs/kontaktni-system/), činnost Smluvní vztahy - pozemky a budovy plynárenských zařízení.

Za správnost a úplnost dokumentace předložené s žádostí včetně jejího souladu s platnými předpisy plně zodpovídá její zpracovatel. Stanovisko nenahrazuje případná další stanoviska k jiným částem stavby.

V případě další korespondence nebo jednání (např. změna stavby) uvádějte naši značku - 5002292366 a datum tohoto stanoviska. Kontakty jsou k dispozici na <https://www.gasnet.cz/cs/kontaktni-system/>.



GasNet, s.r.o.  
zastoupená společností GasNet Služby, s.r.o., IČ 27935311  
Jana Duchková  
Technik externích požadavků-Čechy  
Oddělení zpracování ext. požadavků-Čechy  
JANA.DUCHKOVA@GASNET.CZ

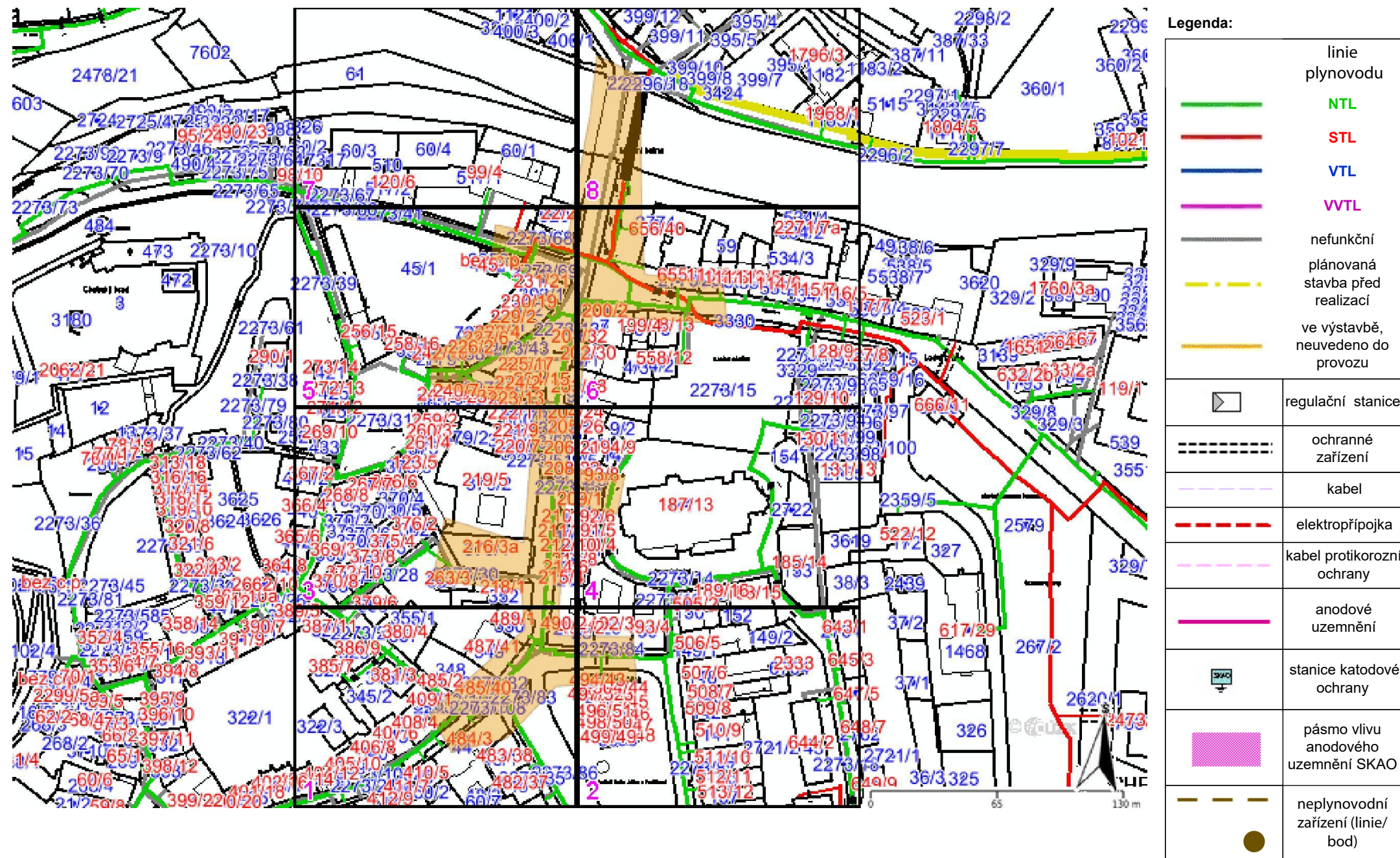


Zažádejte o vytyčení

Přílohy: Orientační zakres plynárenského zařízení, Detailní zakres plynárenského zařízení, Ověřená příloha žadatele, Ověřená příloha žadatele, Ověřená příloha žadatele

**Příloha: Detailní zakres plynárenského zařízení. Tato příloha je nedílnou součástí stanoviska č. 5002292366 ze dne 15.02.2021.**

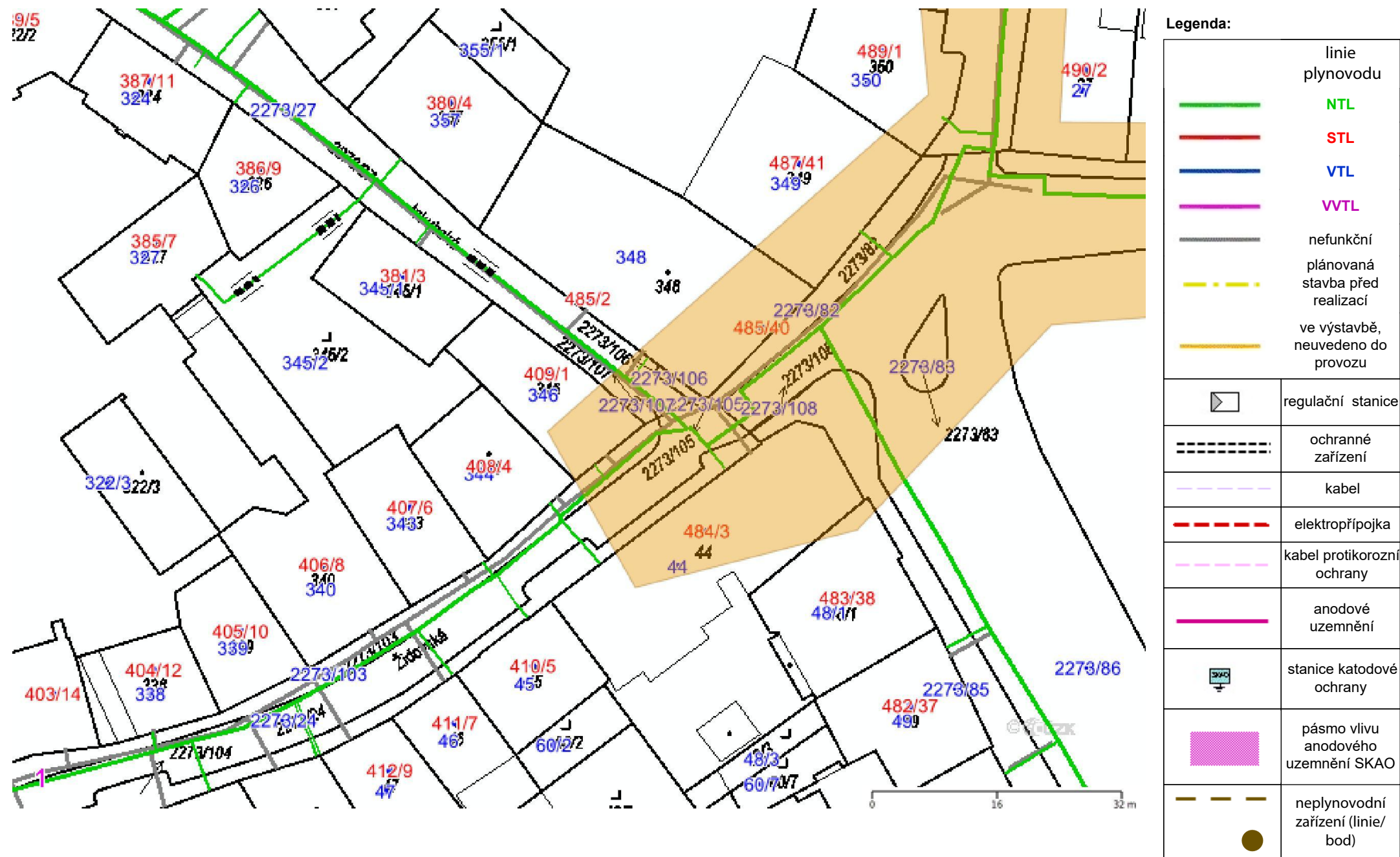
Provozovatel DS: GasNet, s.r.o.; Stavebník: Město Cheb, náměstí Krále Jiřího z Poděbrad 1/14, 35002 Cheb. K.ú.: Cheb.

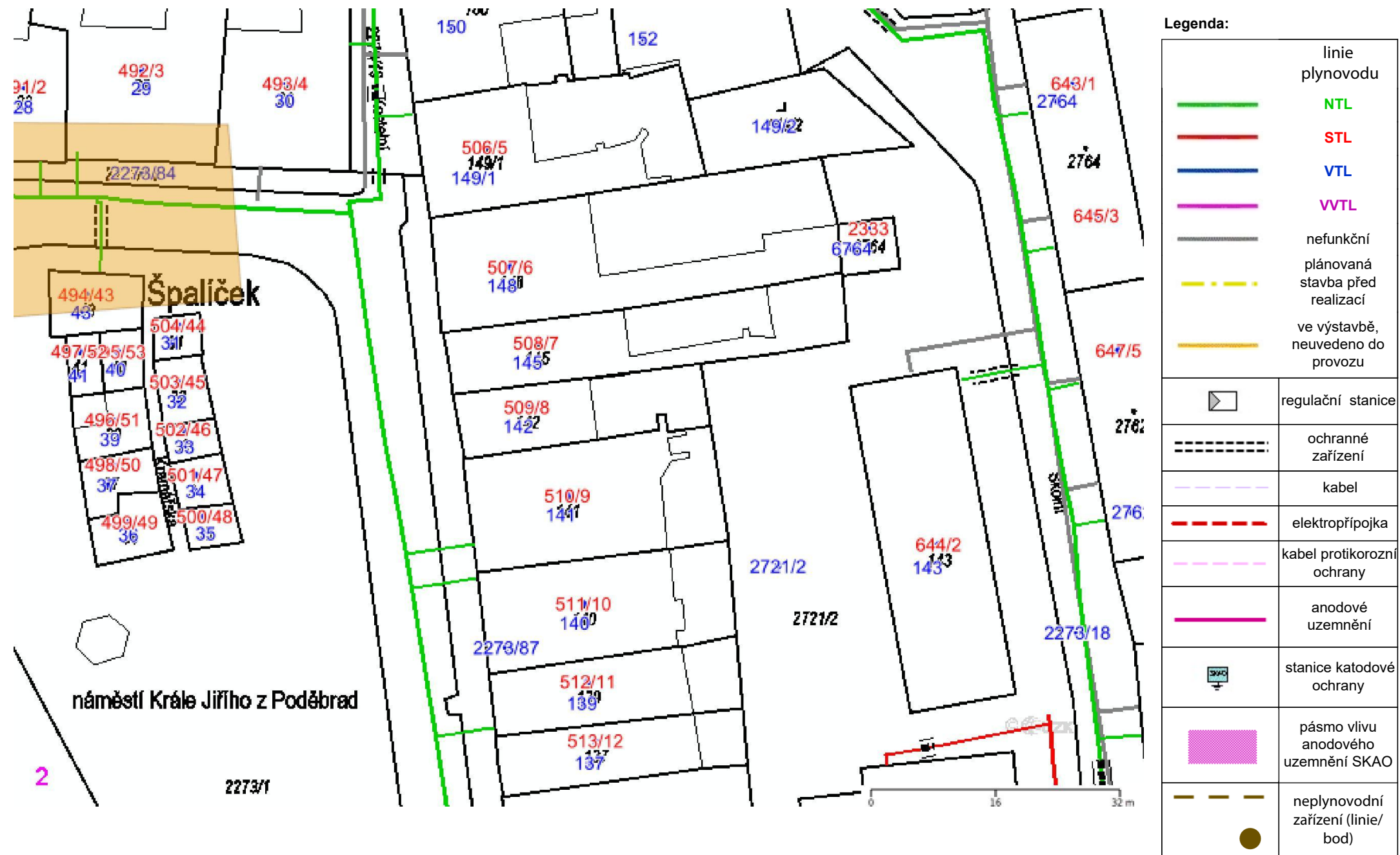




**Příloha: Detailní zakres plynárenského zařízení. Tato příloha je nedílnou součástí stanoviska č. 5002292366 ze dne 15.02.2021.**

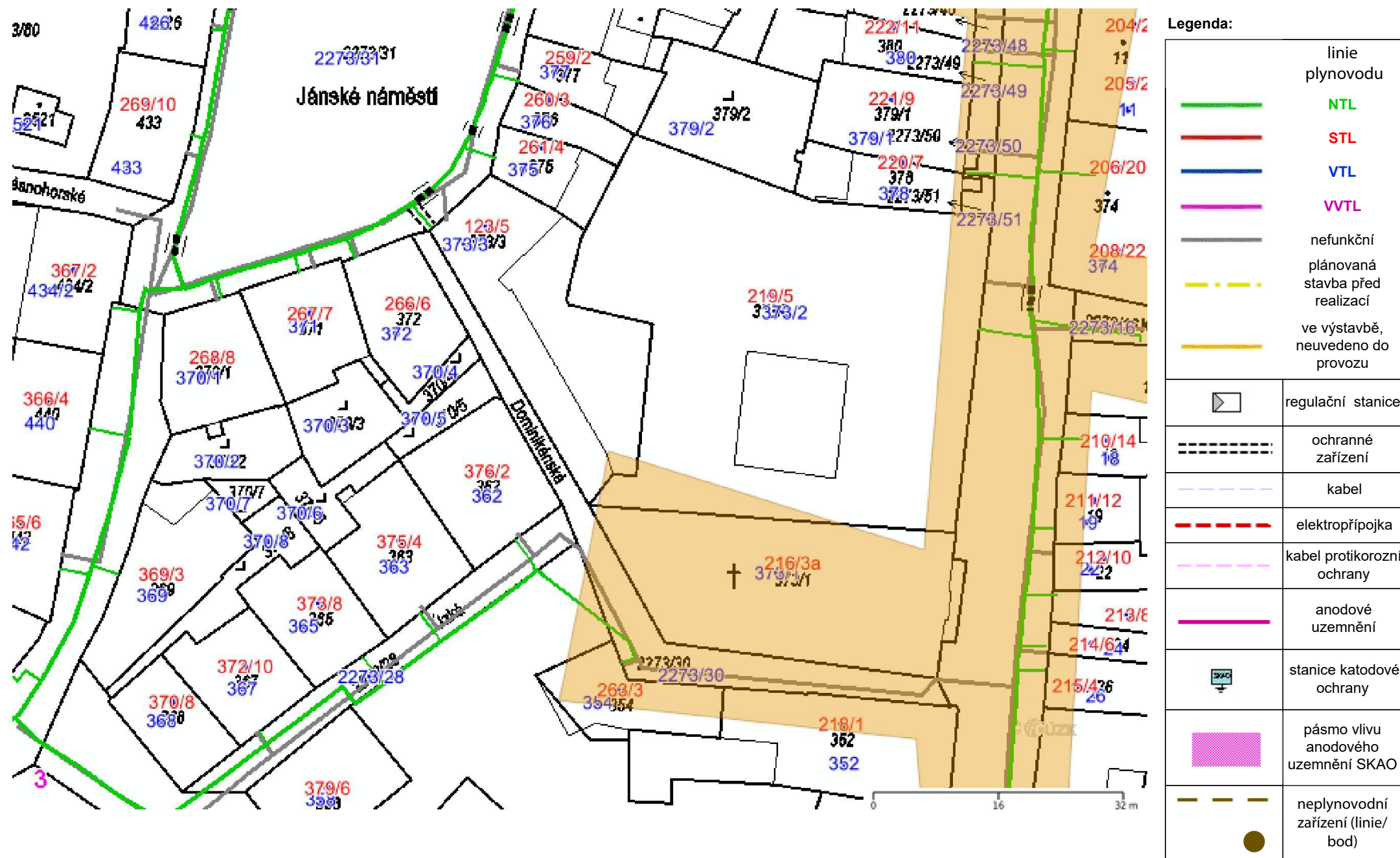
Provozovatel DS: GasNet, s.r.o.; Stavebník: Město Cheb, náměstí Krále Jiřího z Poděbrad 1/14, 35002 Cheb. K.ú.: Cheb.





**Příloha: Detailní zákres plynárenského zařízení. Tato příloha je nedílnou součástí stanoviska č. 5002292366 ze dne 15.02.2021.**

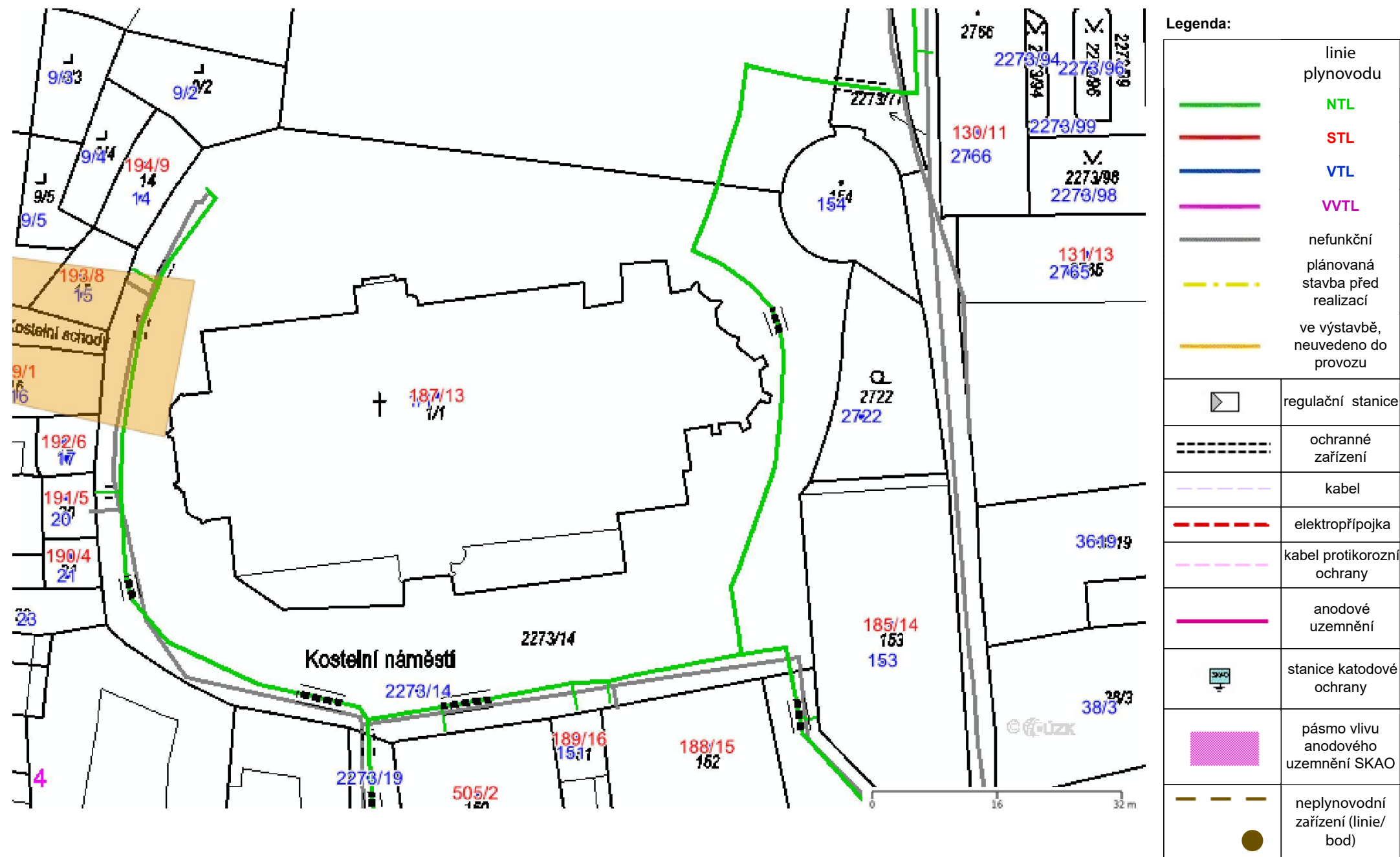
Provozovatel DS: GasNet, s.r.o.; Stavebník: Město Cheb, náměstí Krále Jiřího z Poděbrad 1/14, 35002 Cheb. K.ú.: Cheb.

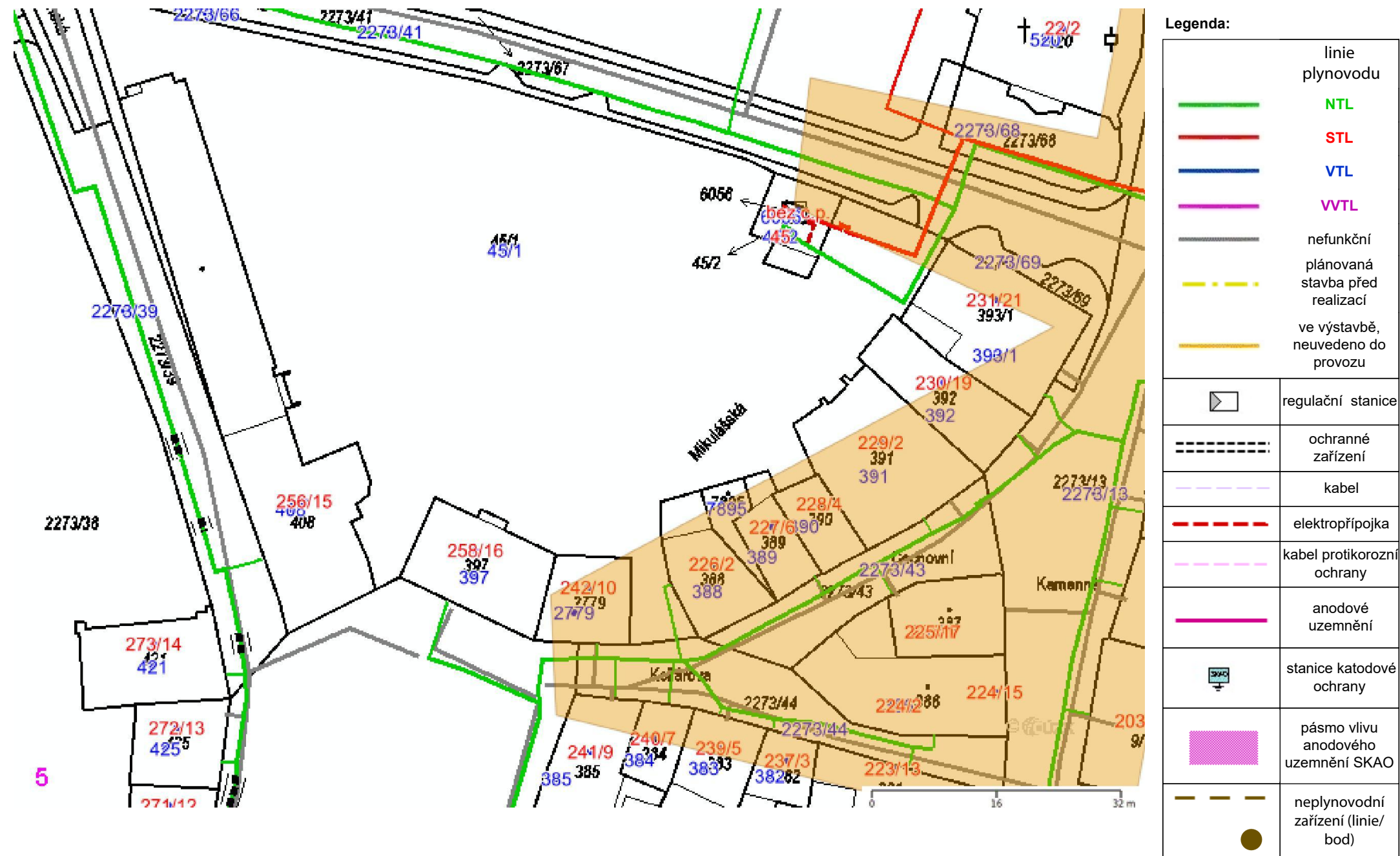




**Příloha: Detailní zákres plynárenského zařízení. Tato příloha je nedílnou součástí stanoviska č. 5002292366 ze dne 15.02.2021.**

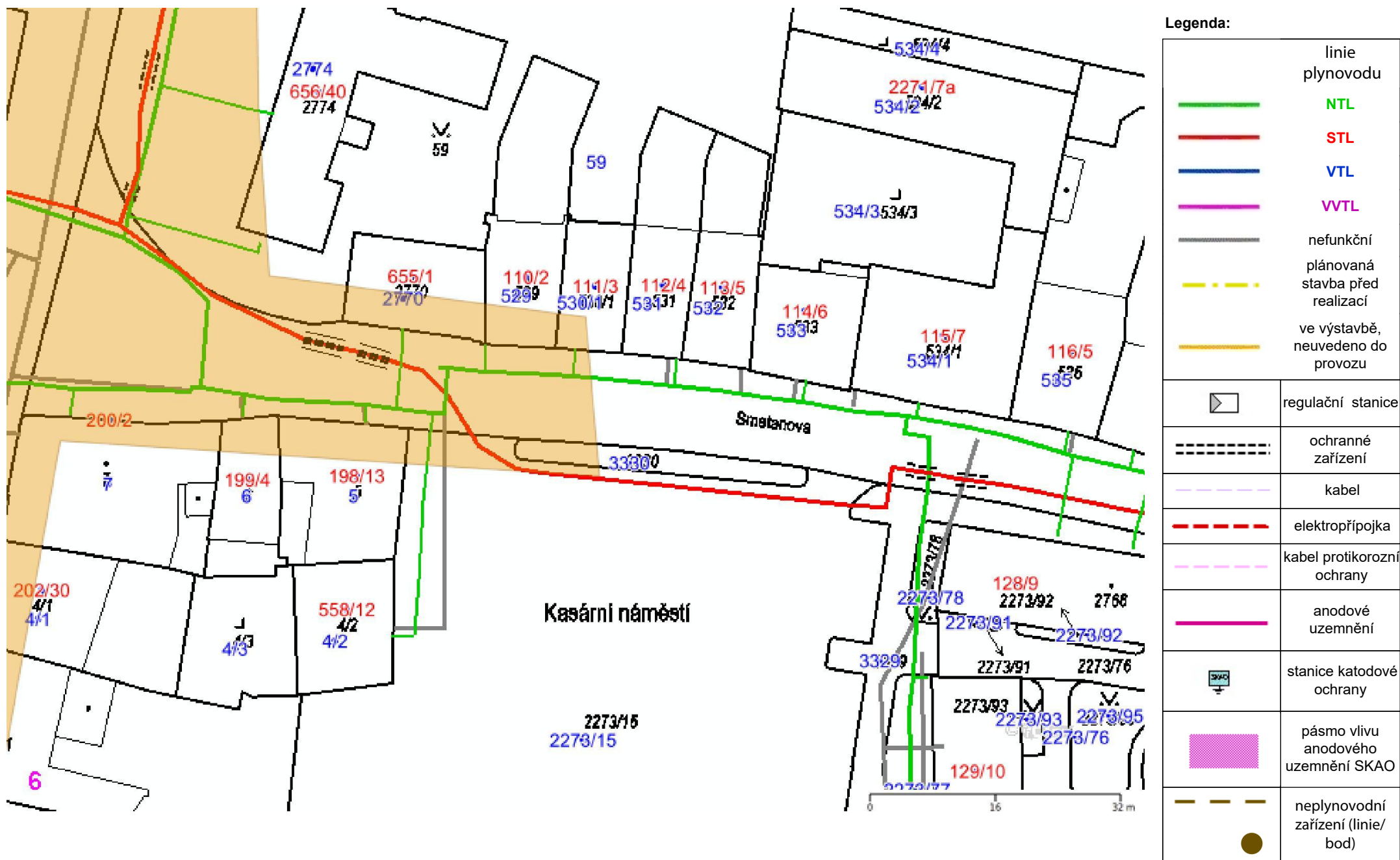
Provozovatel DS: GasNet, s.r.o.; Stavebník: Město Cheb, náměstí Krále Jiřího z Poděbrad 1/14, 35002 Cheb. K.ú.: Cheb.





**Příloha: Detailní zákres plynárenského zařízení. Tato příloha je nedílnou součástí stanoviska č. 5002292366 ze dne 15.02.2021.**

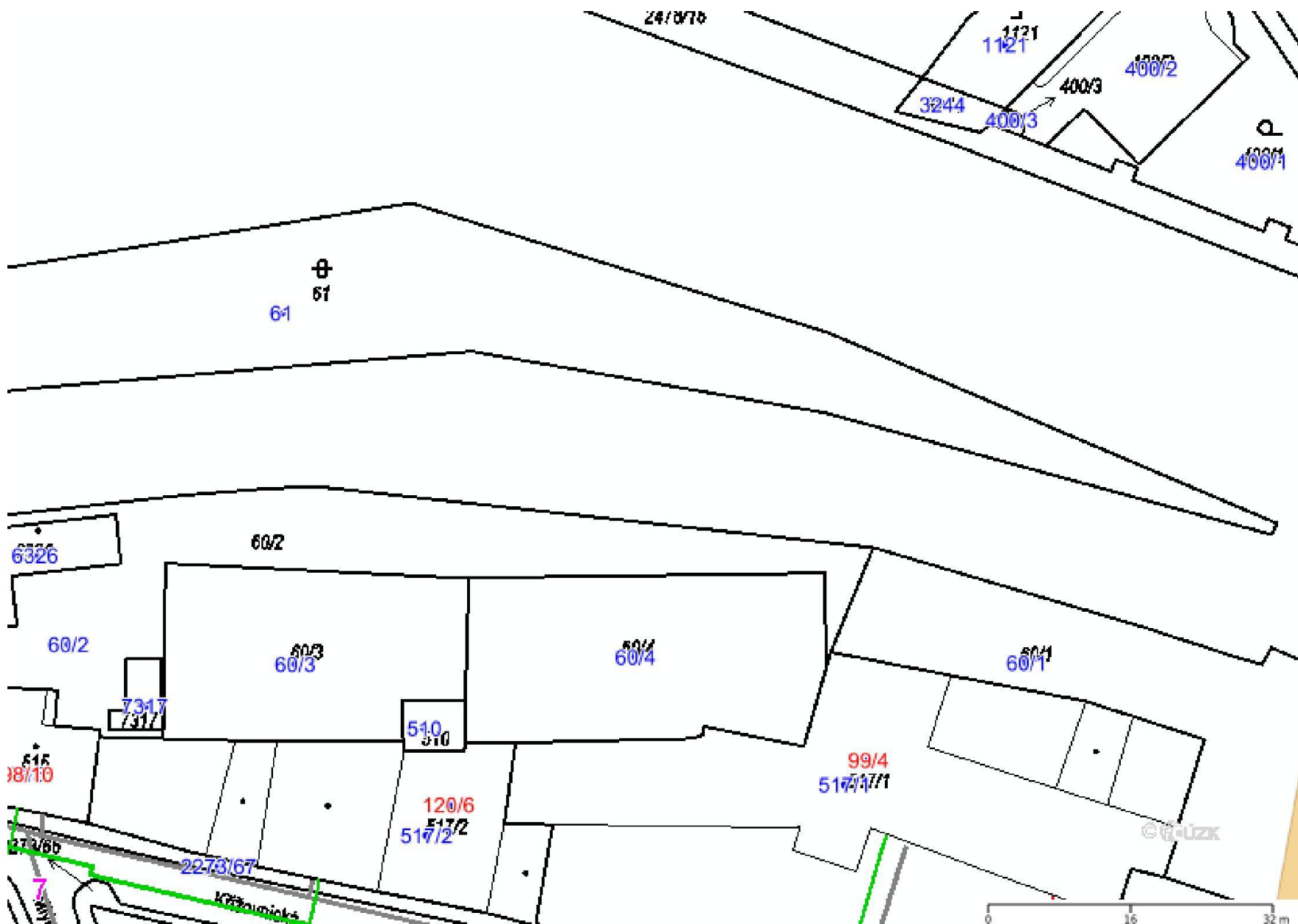
Provozovatel DS: GasNet, s.r.o.; Stavebník: Město Cheb, náměstí Krále Jiřího z Poděbrad 1/14, 35002 Cheb. K.ú.: Cheb.





**Příloha: Detailní zákres plynárenského zařízení. Tato příloha je nedílnou součástí stanoviska č. 5002292366 ze dne 15.02.2021.**

Provozovatel DS: GasNet, s.r.o.; Stavebník: Město Cheb, náměstí Krále Jiřího z Poděbrad 1/14, 35002 Cheb. K.ú.: Cheb.

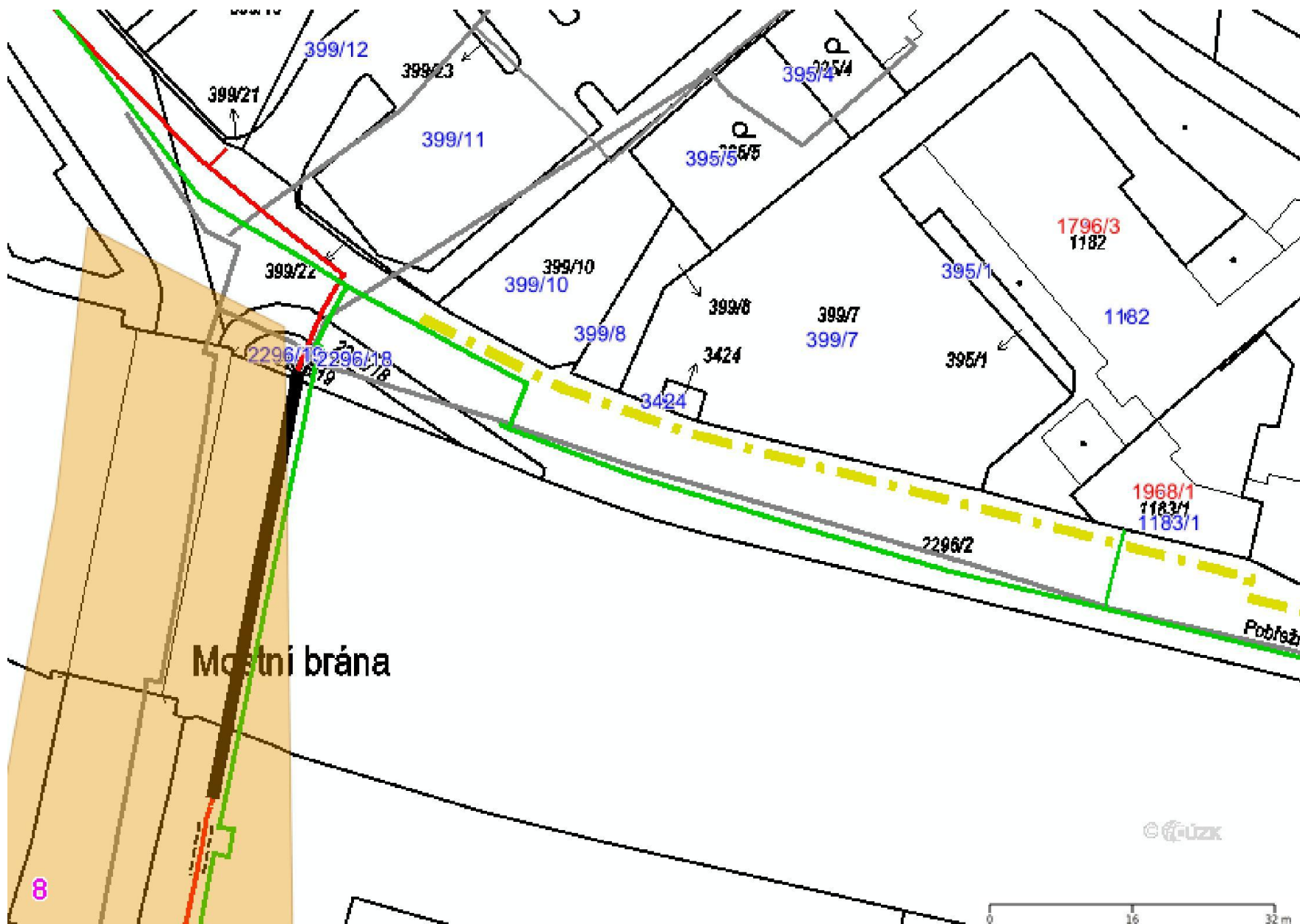


**Legenda:**

linie plynovodu	
	NTL
	STL
	VTL
	VWT
	nefunkční
	plánovaná stavba před realizací
	ve výstavbě, neuvedeno do provozu
	regulační stanice
	ochranné zařízení
	kabel
	elektroda
	kabel protikorozi ochrany
	anodové uzemnění
	stanice katodové ochrany
	pásmo vlivu anodového uzemnění SKAO
	neplynovodní zařízení (linie/ bod)

**Příloha: Detailní zákres plynárenského zařízení. Tato příloha je nedílnou součástí stanoviska č. 5002292366 ze dne 15.02.2021.**

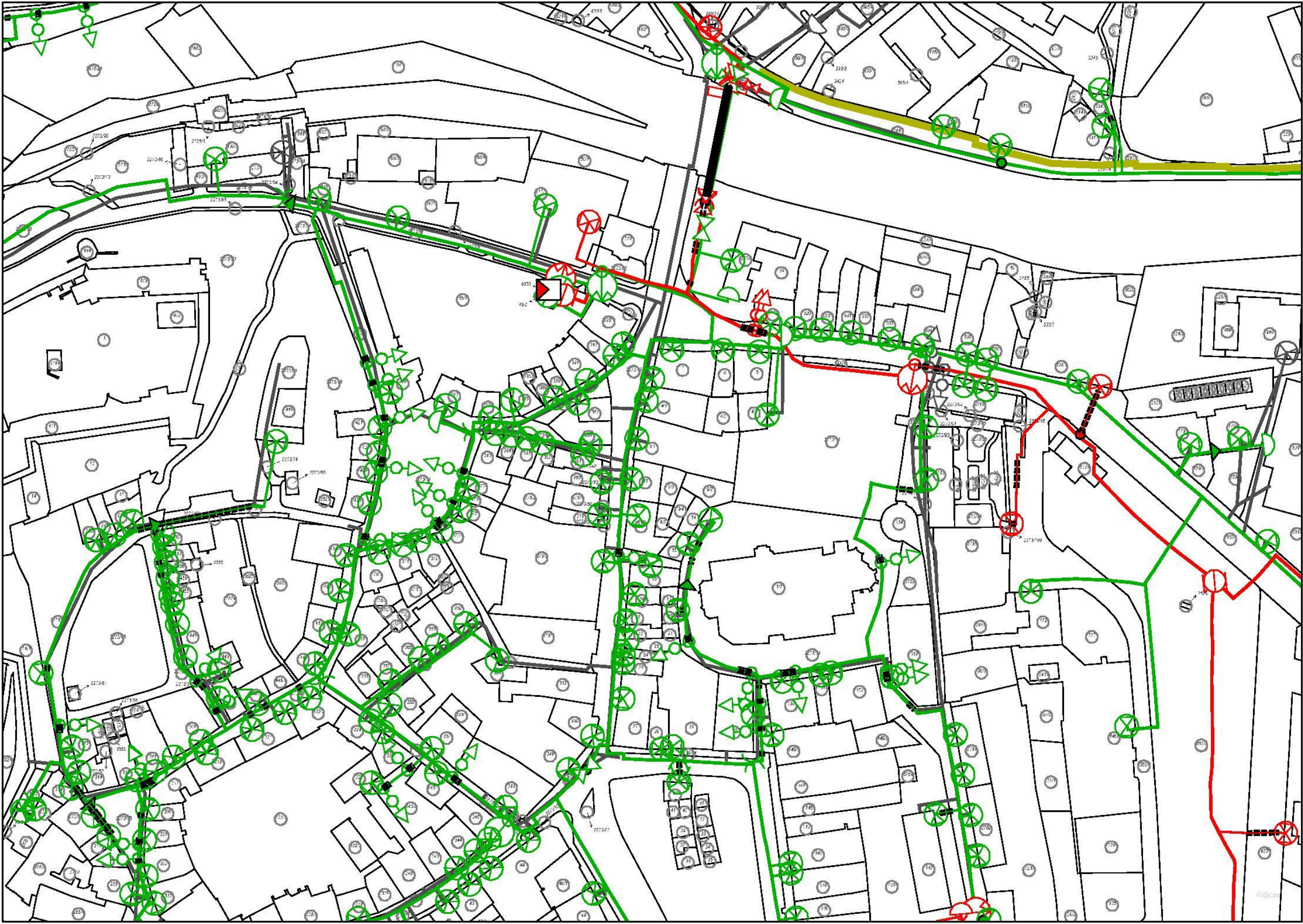
Provozovatel DS: GasNet, s.r.o.; Stavebník: Město Cheb, náměstí Krále Jiřího z Poděbrad 1/14, 35002 Cheb. K.ú.: Cheb.



**Legenda:**

linie plynovodu	
	NTL
	STL
	VTL
	VTL
	nefunkční
	plánovaná stavba před realizací
	ve výstavbě, neuvedeno do provozu
	regulační stanice
	ochranné zařízení
	kabel
	elektropřípojka
	kabel protikorozní ochrany
	anodové uzemnění
	stanice katodové ochrany
	pásmo vlivu anodového uzemnění SKAO
	neplynovodní zařízení (linie/ bod)





Legenda:	
	linie plynovodu
	NTL
	STL
	VTL
	WTL
	nefunkční
	plánovaná stavba před realizací
	ve výstavbě, neuvedeno do provozu
	regulační stanice
	ochranné zařízení
	kabel
	elektropřípojka
	kabel protikoroziční ochrany
	anodové uzemnění
	stanice katodové ochrany
	pásmo vlivu anodového uzemnění SKAO
	neplynovodní zařízení (linie/ bod)



