








Obsah PD\_Skalka – chodníky:





Koordinační a stavební:

-  C1 - Zákres do KM
-  C2-01 situace - bourání
-  C2-02 Koordinační situace - nová výstavba
-  D11-01 opěrné zdi
-  D11-02 mobiliář
-  Průvodní a technická zpráva

Dopravní PD:

-  02-Situace
-  03-Vytyčovací\_výkres
-  04-Vzorové\_přicne\_rezy
-  05-Podelny\_profil-osa\_1
-  06-Podelny\_profil-osa\_2
-  07-Podelny\_profil-osa\_3
-  08-Přicne\_rezy\_1-osa\_1
-  09-Přicne\_rezy\_2-osa\_2
-  10-Přicne\_rezy\_3-osa\_3
-  11-Přicne\_rezy\_4-osa\_4
-  12-Přicne\_rezy\_5-osa\_4
-  13-Přicne\_rezy\_6-osa\_5
-  PD100\_200V\_Detail uložení\_Dlážba
-  TZ - doprava

VO-NN

-  1\_TZ
-  2\_situace\_stávající
-  3\_situace\_M\_návrh (1)
-  výpočet s rozlišením obličejů

Statika Skalka 24.8.2016

Rozpočet a výkaz výměr (slepák) elektronicky

Dokladová část