

Ing. Petr Moos
Americká 216/42b
35101 Františkovy Lázně

naše značka
5001468117

vyřizuje
Jana Duchková

datum
28.03.2017

Věc:

Tlaková kanalizační přípojka - RD 880/14, Cheb

K.ú. - p.č.: Cheb

Stavebník: Leopold Písek, Na Červeném vrchu 880/14, 35002 Cheb

Účel stanoviska: Povolení stavby - územní režim

GasNet, s.r.o., jako provozovatel distribuční soustavy (PDS) a technické infrastruktury, zastoupený GridServices, s.r.o., vydává toto stanovisko:

K předložené dokumentaci sdělujeme toto naše stanovisko z pohledu dotyku na plynárenská zařízení a plynovodní přípojky.

V zájmovém prostoru stavby dojde k dotyku s těmito plynárenskými zařízeními a plynovodními přípojkami:

NTL plynovody DN 100 (OCEL)

NTL přípojky plynu DN 40 (OCEL), PE d50/40

Na základě předložené situace byl předán informační zákres.

GridServices, s.r.o. - úsek operativní správy sítí nemá námitek proti realizaci dotčené (připravované) stavby v ochranném pásmu plynárenských zařízení a plynovodních přípojek a činností s ní souvisejících za předpokladu, že budou dodrženy podmínky tohoto stanoviska:

-Provozovatel požaduje v případě odkrytí plynovodu provedení diagnostiky PZ.

Kontakt pro provedení diagnostiky zajistí příslušný mistr okrsku.

Kontakt: www.gridservices.cz nebo kontaktní centrum bezplatná telefonní linka 800 11 33 55.

Při realizaci požadujeme dodržet následující podmínky:

- obrysy kanalizačních šachet budou umístěny minimálně 500 mm od obrysu plynárenského zařízení a plynovodních přípojek
- kanalizace bude křížit plynárenské zařízení (plynovody i přípojky plynu) spodem, úhel křížení 90 stupňů, v technicky odůvodněných případech může být úhel křížení menší, nejméně však 60 stupňů
- u křížení plynovodů z materiálu OCEL bude na náklady innogy provedena diagnostika stavu potrubí
- pokud realizace stavby vyvolá výškovou nebo směrovou úpravu trasy plynárenského zařízení (plynovody i přípojky plynu), bude toto posuzováno jako přeložka. Náklady budou hrazeny investorem stavby.
- dojde - li ke křížení stokového potrubí s plynovodem nebo plynovodní přípojkou v menší vzdálenosti než 500 mm, minimálně však 150 mm, opatří se ocelový plynovod nebo plynovodní přípojka trojnásobnou izolací a plynovod nebo plynovodní přípojka z PE se opatří chráničkou přesahující stokové potrubí 1 metr na každou stranu.

VEŠKERÉ TECHNOLOGICKÉ PRVKY (OBJEKTY), ČERPACÍ JÍMKY, ČERPACÍ STANICE apod. MUSÍ BÝT VZDÁLENY OD OBRYSU STÁVAJÍCÍHO PLYNÁRENSKÉHO ZAŘÍZENÍ A PLYNOVODNÍCH PŘÍPOJEK min. 1 m, měřeno kolmo na půdorysný obrys potrubí.

Plynárenské zařízení a plynovodní přípojky jsou dle ust. § 2925 zákona č. 89/2012 Sb., občanského zákoníku, provozovány jako zařízení zvláště nebezpečné a z tohoto důvodu jsou chráněny ochranným pásmem dle zákona č.458/2000 Sb. ve znění pozdějších předpisů.

GridServices, s.r.o.

Plynárenská 499/1
Zábrdovice

602 00 Brno
T +420532221111

F +420545578571

E info@gridservices.cz

I www.gridservices.cz

IČ: 27935311

DIČ: CZ27935311

Zapsán do obchodního rejstříku:

Krajský soud v Brně
oddíl C, vložka 57165
26.07.2007

Bankovní spojení:
Československá obchodní banka,
a.s.

Číslo účtu: 17837923

Kód banky: 0300

Nedodržení podmínek uvedených v tomto stanovisku zakládá odpovědnost stavebníka za vzniklé škody.

Rozsah ochranného pásma je stanoven v zákoně 458/2000 Sb. ve znění pozdějších předpisů.

Při realizaci uvedené stavby budou dodrženy podmínky pro provádění stavební činnosti:

1) Za stavební činnosti se pro účely tohoto stanoviska považují všechny činnosti prováděné v ochranném pásmu plynárenského zařízení a plynovodních přípojek (tzn. i bezvýkopové technologie a terénní úpravy) a činnosti mimo ochranné pásmo, pokud by takové činnosti mohly ohrozit bezpečnost a spolehlivost plynárenského zařízení a plynovodních přípojek (např. trhačí práce, sesuvy půdy, vibrace, apod.).

2) Stavební činnosti je možné realizovat pouze při dodržení podmínek stanovených v tomto stanovisku. Nebudou-li tyto podmínky dodrženy, budou stavební činnosti, považovány dle § 68 zákona č.458/2000 Sb. ve znění pozdějších předpisů za činnost bez našeho předchozího souhlasu. Při každé změně projektu nebo stavby (zejména trasy navrhovaných inženýrských sítí) je nutné požádat o nové stanovisko k této změně.

3) Před zahájením stavební činnosti bude provedeno vytyčení trasy a přesné určení uložení plynárenského zařízení a plynovodních přípojek. Vytyčení trasy provede příslušná provozní oblast (formulář a kontakt naleznete na www.gridservices.cz nebo NONSTOP zákaznická linka 800 11 33 55). Při žádosti uvede žadatel naši značku (číslo jednací) uvedenou v úvodu tohoto stanoviska. O provedeném vytyčení trasy bude sepsán protokol. Přesné určení uložení plynárenského zařízení a plynovodních přípojek je povinen provést stavebník na svůj náklad. Bez vytyčení trasy a přesného určení uložení plynárenského zařízení a plynovodních přípojek stavebníkem nesmí být vlastní stavební činnosti zahájeny. Vytyčení plynárenského zařízení a plynovodních přípojek považujeme za zahájení stavební činnosti.

4) Bude dodržena mj. ČSN 73 6005, TPG 702 04, zákon č.458/2000 Sb. ve znění pozdějších předpisů, případně další předpisy související s uvedenou stavbou.

5) Pracovníci provádějící stavební činnosti budou prokazatelně seznámeni s polohou plynárenského zařízení a plynovodních přípojek, rozsahem ochranného pásma a těmito podmínkami.

6) Při provádění stavební činnosti, vč. přesného určení uložení plynárenského zařízení je stavebník povinen učinit taková opatření, aby nedošlo k poškození plynárenského zařízení a plynovodních přípojek nebo ovlivnění jejich bezpečnosti a spolehlivosti provozu. Nebude použito nevhodného nářadí, zemina bude těžena pouze ručně bez použití pneumatických, elektrických, bateriových a motorových nářadí.

7) Odkryté plynárenské zařízení a plynovodní přípojky budou v průběhu nebo při přerušení stavební činnosti řádně zabezpečeny proti jejich poškození.

8) V případě použití bezvýkopových technologií (např. protlaku) bude před zahájením stavební činnosti provedeno úplné obnažení plynárenského zařízení a plynovodních přípojek v místě křížení na náklady stavebníka. V případě, že nebude tato podmínka dodržena, nesmí být použita bezvýkopová technologie.

9) Stavebník je povinen neprodleně oznámit každé i sebemenší poškození plynárenského zařízení nebo plynovodních přípojek (vč. izolace, signalizačního vodiče, výstražné fólie atd.) na telefon 1239.

10) Před provedením zásypu výkopu bude provedena kontrola dodržení podmínek stanovených pro stavební činnosti, kontrola plynárenského zařízení a plynovodních přípojek. Kontrolu provede příslušná provozní oblast (formulář a kontakt naleznete na www.gridservices.cz nebo NONSTOP zákaznická linka 800 11 33 55). Při žádosti uvede žadatel naši značku (číslo jednací) uvedenou v úvodu tohoto stanoviska. Povinnost kontroly se vztahuje i na plynárenské zařízení, které nebylo odhaleno. O provedené kontrole bude sepsán protokol. Bez provedené kontroly nesmí být plynárenské zařízení a plynovodní přípojky zasypány. V případě, že nebudou dodrženy výše uvedené podmínky, je stavebník povinen na základě výzvy provozovatele plynárenského zařízení a plynovodních přípojek, nebo jeho zástupce doložit průkaznou dokumentaci o nepoškození plynárenského zařízení a plynovodních přípojek během výstavby nebo provést na své náklady kontrolní sondy v místě styku stavby s plynárenským zařízením a plynovodními přípojkami.

11) Plynárenské zařízení a plynovodní přípojky budou před zásypem výkopu řádně podsypány a obsypány těžným pískem, bude provedeno zhutnění a bude osazena výstražná fólie žluté barvy, vše v souladu s ČSN EN 12007-1-4, TPG 702 01, TPG 702 04.

12) Neprodleně po skončení stavební činnosti budou řádně osazeny všechny poklapy a nadzemní prvky plynárenského zařízení a plynovodních přípojek.

13) Poklapy uzávěrů a ostatních armatur na plynárenském zařízení a plynovodních přípojkách, vč. hlavních uzávěrů plynu (HUP) na odběrném plynovém zařízení udržovat stále přístupné a funkční po celou dobu trvání stavební

činnosti.

14) Případné zřizování staveníště, skladování materiálů, stavebních strojů apod. bude realizováno mimo ochranné pásmo plynárenského zařízení a plynovodních přípojek (není-li ve stanovisku uvedeno jinak).

15) Bude zachována hloubka uložení plynárenského zařízení a plynovodních přípojek (není-li ve stanovisku uvedeno jinak).

16) Při použití nákladních vozidel, stavebních strojů a mechanismů zabezpečit případný přejezd přes plynárenské zařízení a plynovodní přípojky uložení panelů v místě přejezdu plynárenského zařízení.

Platí pouze pro území vyznačené v příloze tohoto stanoviska a to 24 měsíců ode dne jeho vydání.

V případě dotčení pozemku v majetku společnosti GasNet, s.r.o. je třeba dále projednat smluvní vztah k tomuto pozemku. Kontakt na projednání naleznete na adrese www.gasnet.cz/cs/kontaktni-system/, činnost "Smluvní vztahy - pozemky a budovy plynárenských zařízení", případně na NONSTOP zákaznické lince 800 11 33 55.

Za správnost a úplnost dokumentace předložené s žádostí včetně jejího souladu s platnými předpisy plně zodpovídá její zpracovatel. Stanovisko nenahrazuje případná další stanoviska k jiným částem stavby.

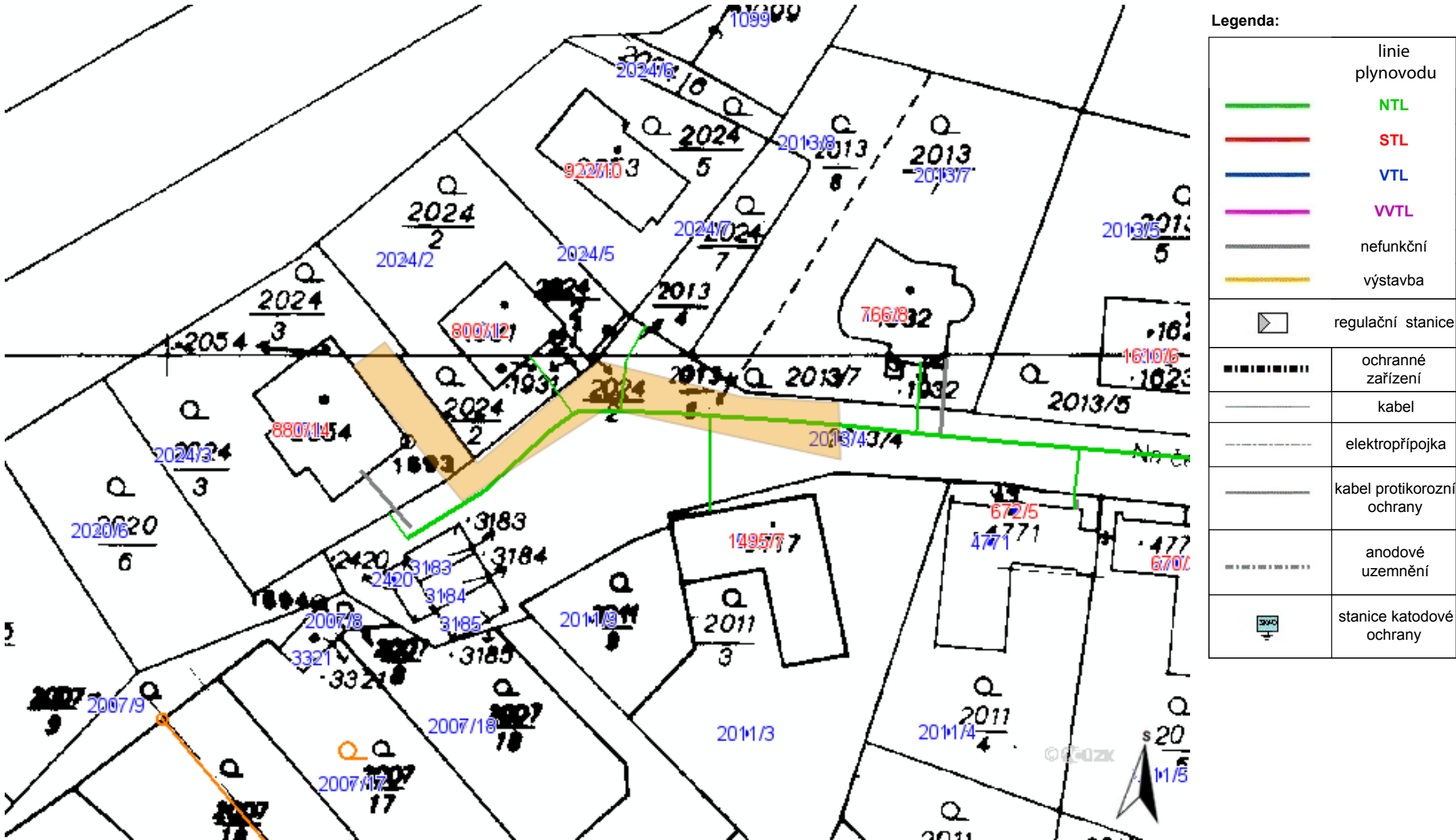
V případě další korespondence nebo jednání (např. změna stavby) uvádějte naši značku - 5001468117 a datum tohoto stanoviska. Kontakty jsou k dispozici na www.gridservices.cz nebo NONSTOP zákaznická linka 800 11 33 55.

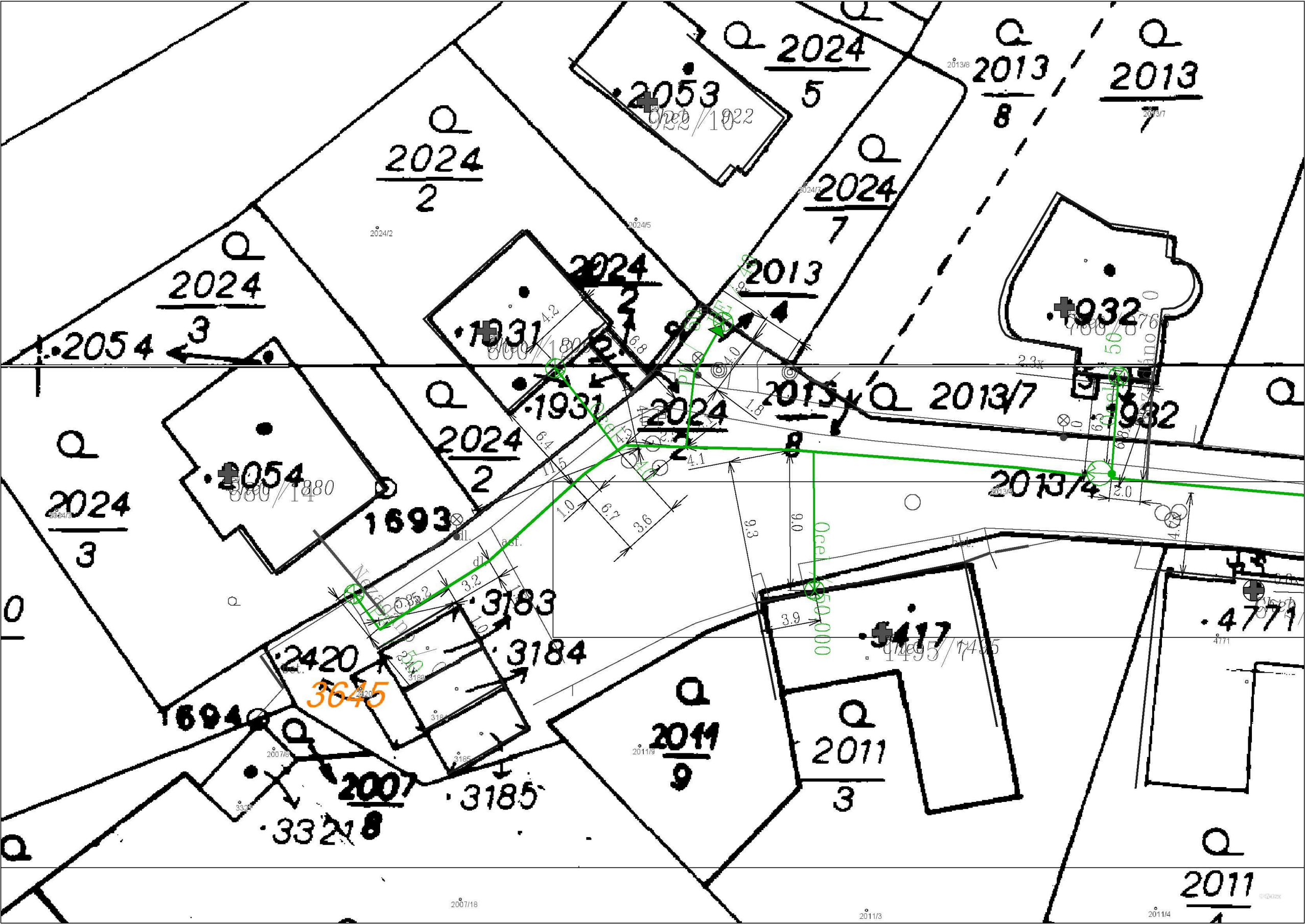
GasNet, s.r.o.
zastoupená společností GridServices, s.r.o., IČ 279 35 311
Jana Duchková
technik externích požadavků
odbor zpracování externích požadavků
+420377097677
jana.duchkova@innogy.com

Přílohy: Orientační zakres plynárenského zařízení, Detailní zakres plynárenského zařízení, Ověřená příloha žadatele,
Ověřená příloha žadatele

Příloha: Orientační zakres plynárenského zařízení. Tato příloha je nedílnou součástí stanoviska č. 5001468117 ze dne 28.03.2017.

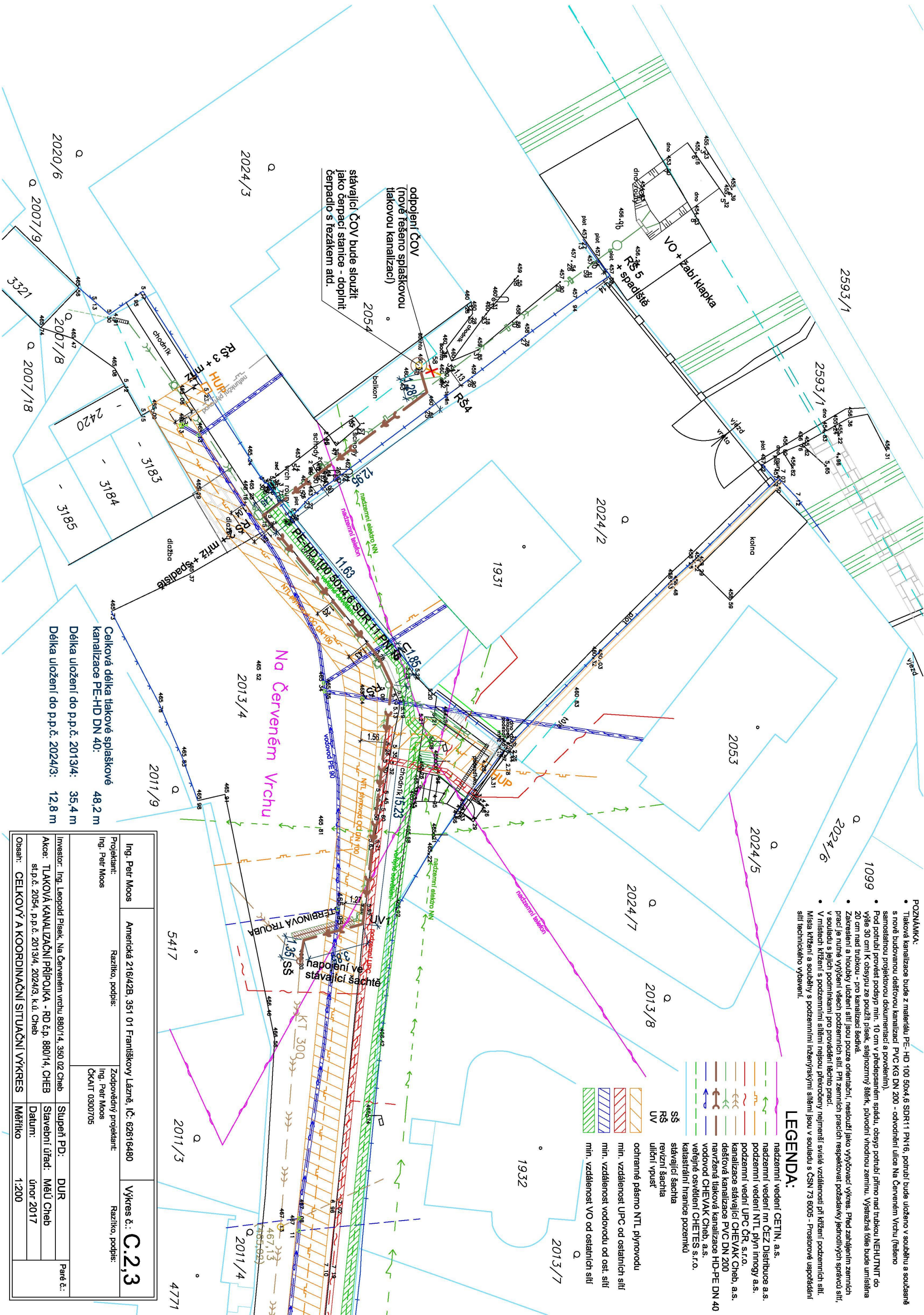
Provozovatel DS: GasNet, s.r.o.; Stavebník: Leopold Písek, Na Červeném vrchu 880/14, 35002 Cheb. K.ú.: Cheb.


















Legenda:





| | |
|--|------------------------------|
| | linie plynovodu |
| | NTL |
| | STL |
| | VTL |
| | WTL |
| | nefunkční |
| | výstavba |
| | regulační stanice |
| | ochranné zařízení |
| | kabel |
| | elektropřípojka |
| | kabel protikoroziční ochrany |
| | anodové uzemnění |
| | stanice katodové ochrany |



- POZNÁMKA:**
- Tlaková kanalizace bude z materiálu PE-HD 100 50x6 SDR11 PN16, potrubí bude uloženo v souběhu a současně s nově budovanou dešťovou kanalizací PVC KG DN 200 - odvodnění ulice Na Červeném Vrchu (řešeno samostatným projektovým dokumentem a povolením).
 - Pod potrubí provést podsyp min. 10 cm v předepsaném spádu, obsyp potrubí přímo nad trubkou NEHTNUTÍ do výše 30 cm! K obsypu ze použít štěrku, stělnozrnný štěrk, původní vhodnou zemini. Vystažná křídle bude umístěna 20 cm nad trubkou - pro kanalizaci šedá.
 - Zakresení a hloubky hrází stříl jsou pouze orientační, neslouží jako výchozí výkres. Před zahájením zemních prací je nutné vyšetřit všechny podzemní sítl. Při zemních pracích respektovat požadavky jednotlivých správců sítl, v souladu s jejich podmínkami pro provádění těchto prací.
 - V místech křížení s podzemními sítlami nejsou přetvořeny nejmenší sváře vzdálenosti při křížení podzemních sítl.
- Místa křížení a souběhy s podzemními inženýrským sítlami jsou v souladu s ČSN 73 5005 - Prostorové uspořádání stíla kříženiho vyvření.

LEGENDA:

- | | |
|---|---|
|  | nadzemní vedení CETIN, a.s. |
|  | nadzemní vedení m ČEZ Distribuce a.s. |
|  | podzemní vedení NTL plyn inogy a.s. |
|  | podzemní vedení UPC ČR, s.r.o. |
|  | kanalizace sítavající CHEVAK Cheb, a.s. |
|  | desťová kanalizace PVC DN 200 |
|  | naužená taková kanalizace HD-PE DN 40 |
|  | vodovod CHEVAK Cheb, a.s. |
|  | veřejné osvětlení CHETES s.r.o. |
|  | katastrální hranice pozemků |
|  | sítavající šachta |
|  | revizní šachta |
|  | úliční vpust |

- | | |
|---|---------------------------------------|
|  | ochranné pásmo NTL plynovodu |
|  | min. vzdálenost UPC od ostatních sítí |
|  | min. vzdálenost vodovodu od ost. sítí |
|  | min. vzdálenost VO od ostatních sítí |

