



GEOING Plzeň, spol. s r.o.
Lobezská 15
326 00 Plzeň

Cheb - hřbitov drenáž

Zaměřil a zpracoval:
GEOING spol.s.r.o.
kontroloval: Ing.Aleš Florian


Souřadnicový systém: JTSK
Výškový systém: Bpv
Měřítko: 1:500
Datum: červenec 2009

Náležitosti a přesnost odpovídá právním předpisům.

Číslo úředního ověření: 0004-211

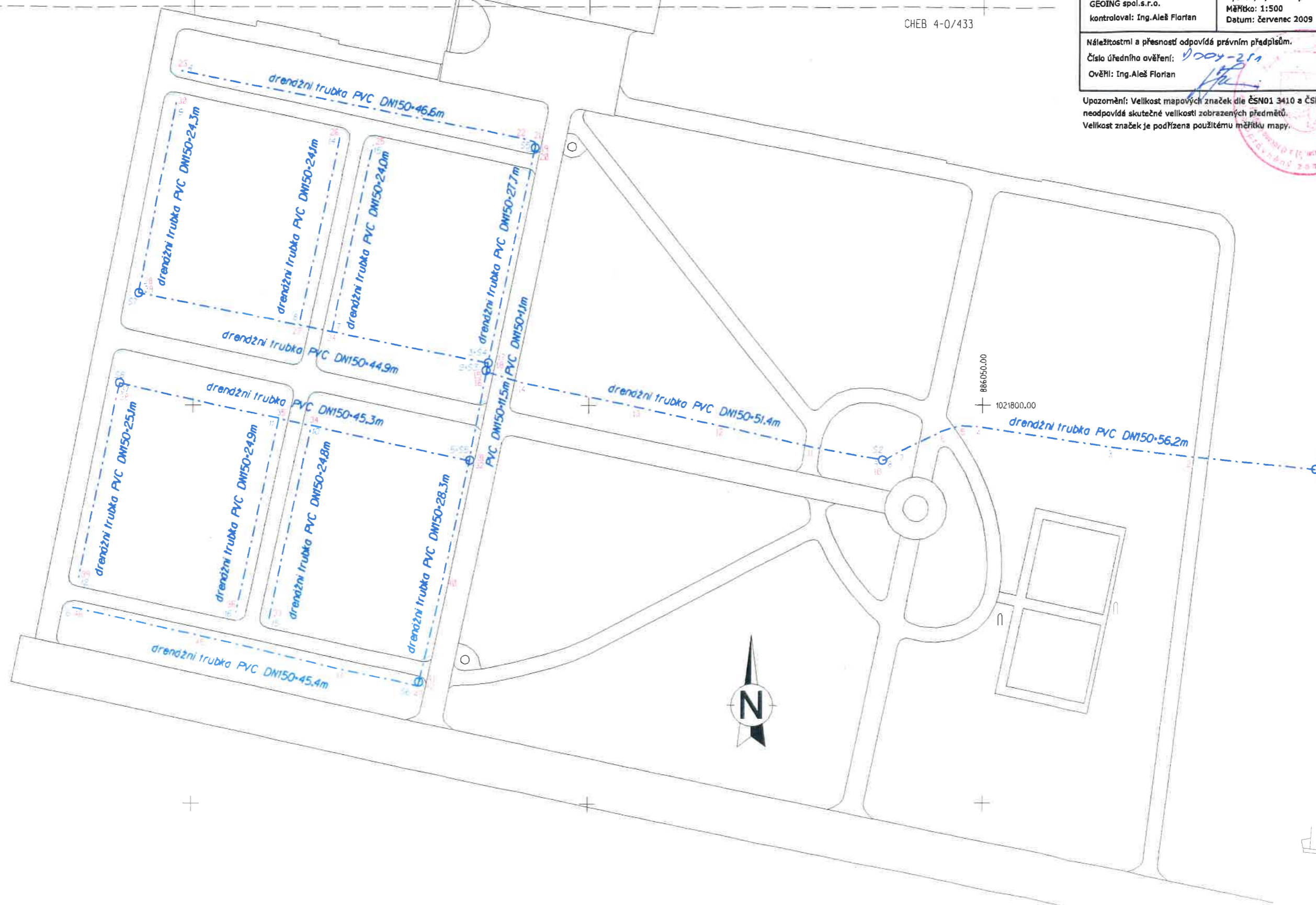
Ověřil: Ing.Aleš Florian

Upozornění: Velikost mapových značek dle ČSN01 3410 a ČSN01 3411 neodpovídá skutečné velikosti zobrazených předmětů. Velikost značek je podřízena použitému měřítku mapy.



CHEB 4-0/431

CHEB 4-0/433



NOVÝ CHEBSKÝ HRBITOV

PODÉLNÉ PROFILY DRENÁŽÍ

VYPRACOVAL ING. PAVEL ŠTURC, 6.5.2009

Ing. Pavel Šturc 603 204 476

KATASTRY
PARCELNÍ ČÍSLA
DRUH POVRCHU
VZDÁLENOSTI ŠACHET
OZNAČENÍ ŠACHET



SMĚROVÉ POMĚRY

LEGENDA TYPŮ ČAR
PŮVODNÍ TERÉN
HRUBÉ TERÉNNÍ ÚPRAVY
UPRAVENÝ TERÉN

MĚŘÍTKA 1:1000/200

651028 HRADIŠTĚ U CHEBU									
199/3 MĚSTO CHEB									
TRÁVA	(1) TRÁVA	(2) TRÁVA	(3) TRÁVA	(4) TRÁVA					
54.00	55.20	28.70	44.60						
1=ZÚ=Š1	S2	2=Š3 3=Š4	S5	4=KÚ					

Tabulka vysvětlivek
(1) ... CESTA
(2) ... CESTA
(3) ... CESTA
(4) ... CESTA

KATASTRY
PARCELNÍ ČÍSLA
DRUH POVRCHU
VZDÁLENOSTI ŠACHET
OZNAČENÍ ŠACHET

SMĚROVÉ POMĚRY

LEGENDA TYPŮ ČAR
PŮVODNÍ TERÉN
HRUBÉ TERÉNNÍ ÚPRAVY
UPRAVENÝ TERÉN

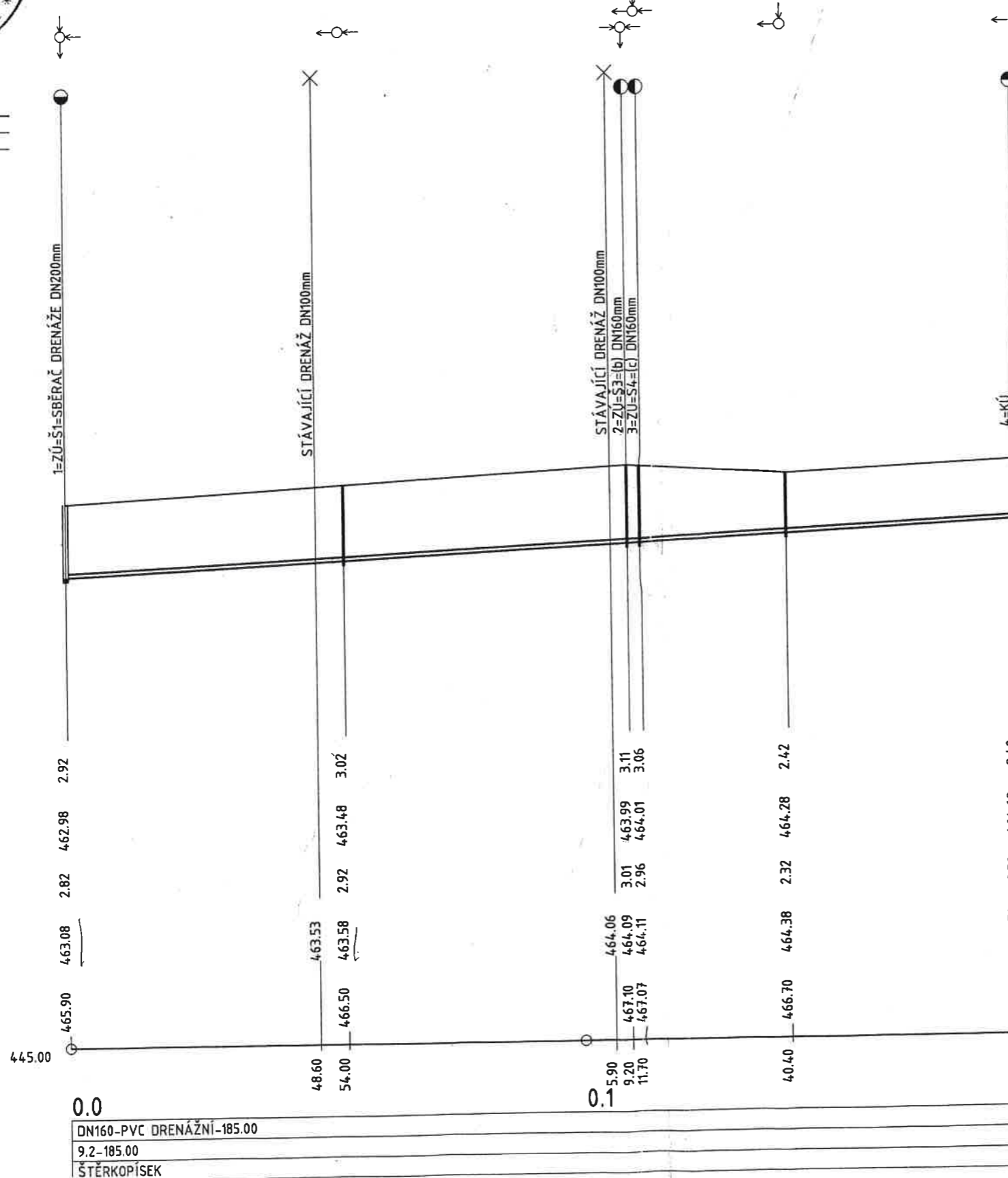
MĚŘÍTKA 1:1000/200

651028 HRADIŠTĚ U CHEBU			
199/3 MĚSTO CHEB			
(1) TRÁVA	(2) TRÁVA	(3) TRÁVA	(4) TRÁVA
9.20	28.70	43.8	56
2=Š3=ZÚ	5=Š5		

U CHEBU

(3) TRÁVA
43.8
56

(a)
1-4



(b)
2-6

KÓTA UPRAVENÉHO TERÉNU

KÓTA HRUBÝCH TERÉNNÍCH ÚPRAV

HLOUBKA VÝKOPU

KÓTA VÝKOPU

HLOUBKA DNA POTRUBÍ

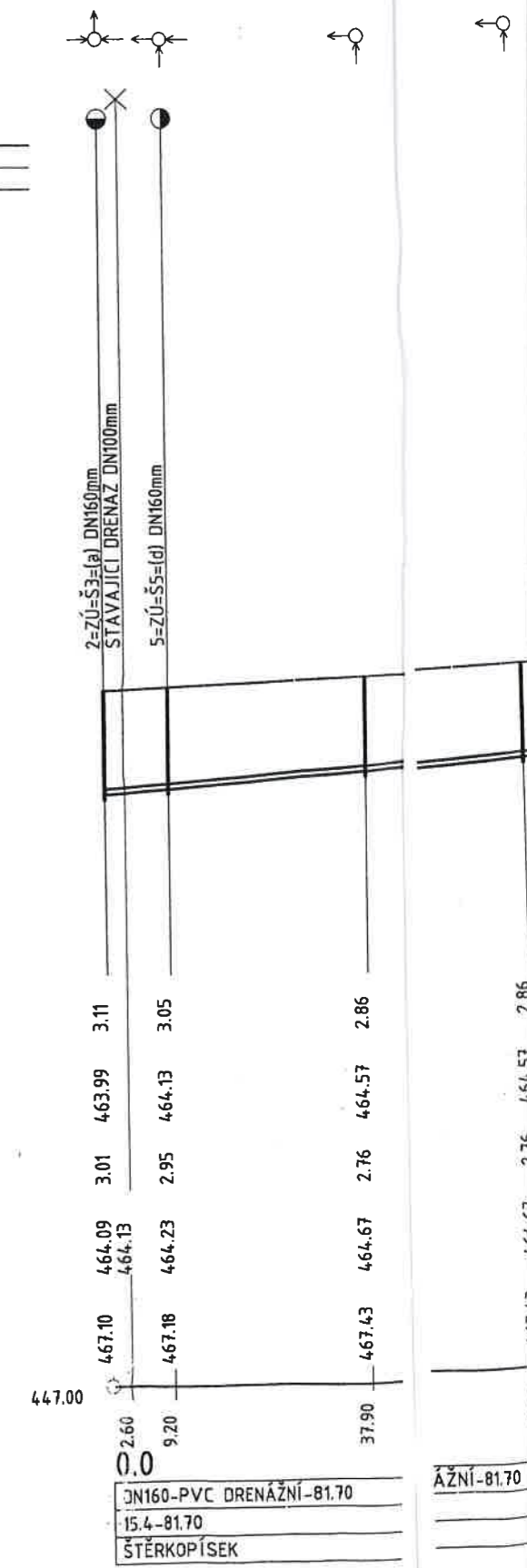
KÓTA DNA POTRUBÍ

KÓTA PŮVODNÍHO TERÉNU

SROVNÁVACÍ ROVINA

STANIČENÍ [km/m]

PROFIL [mm]-MATERIÁL-DĚLKA [m]
SKLON [promile]-DĚLKA [m]
ULOŽENÍ



ÁŽNÍ-81.70

U CHEBU	
B	(3) TRÁVA
43.8	43.80
56	56

U CHEBU	
(3) TRÁVA	43.80
56	56

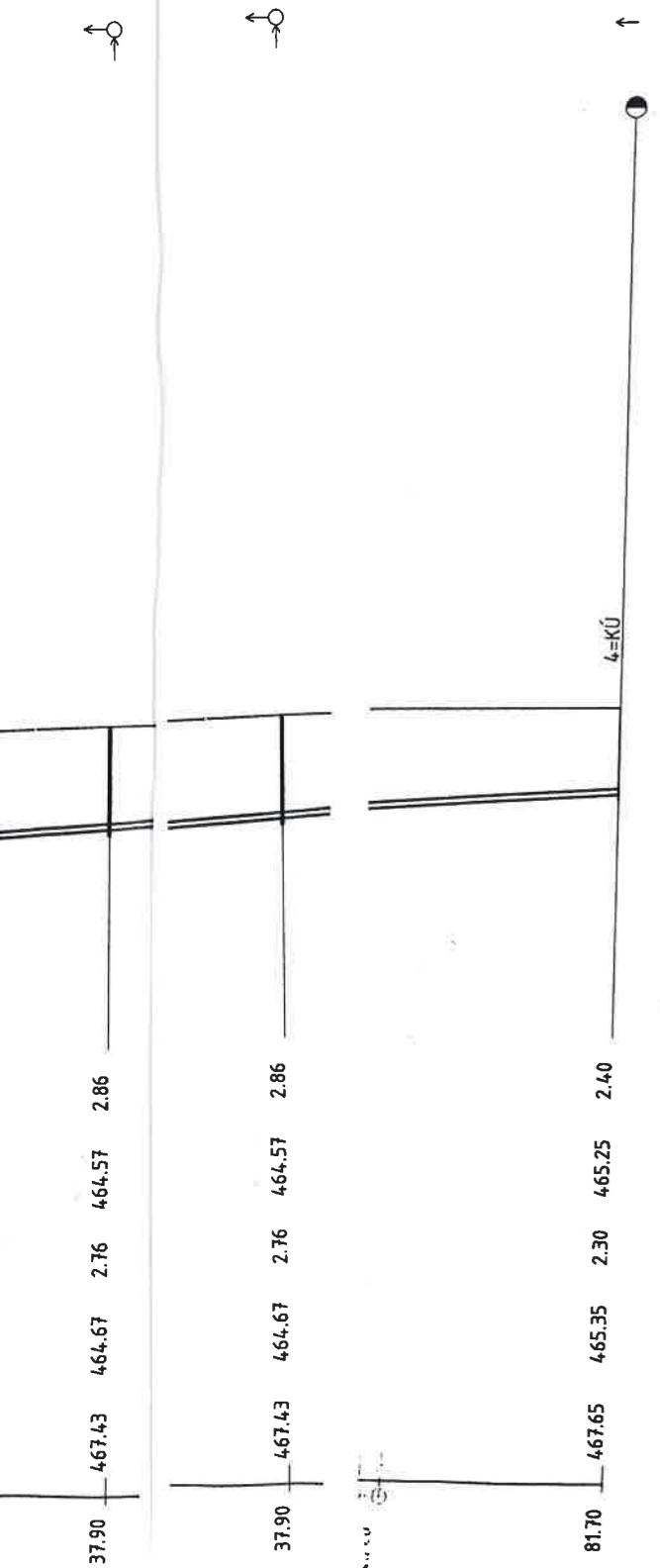
KATASTRY	
PARCELNÍ ČÍSLA	
DRUH POVRCHU	
VZDÁLENOSTI ŠACHET	
OZNAČENÍ ŠACHET	

SMĚROVÉ POMĚRY

LEGENDA TYPŮ ČAR
PŮVODNÍ TERÉN
HRUBÉ TERÉNNÍ ÚPRAVY
UPRAVENÝ TERÉN

MĚŘÍTKA 1:1000/200

(c)
3-9



PROFIL(mm)-MATERIÁL-DĚLKA(m)
SKLON(promile)-DĚLKA(m)
ULOŽENÍ

651028 HRADIŠTĚ U CHEBU				
199/3 MĚSTO CHEB				
TRÁVA	(1) TRÁVA			
18.60	4.90	21.20	25.50	
3=Š4=ZÚ	7	8	Š7	9=KÚ

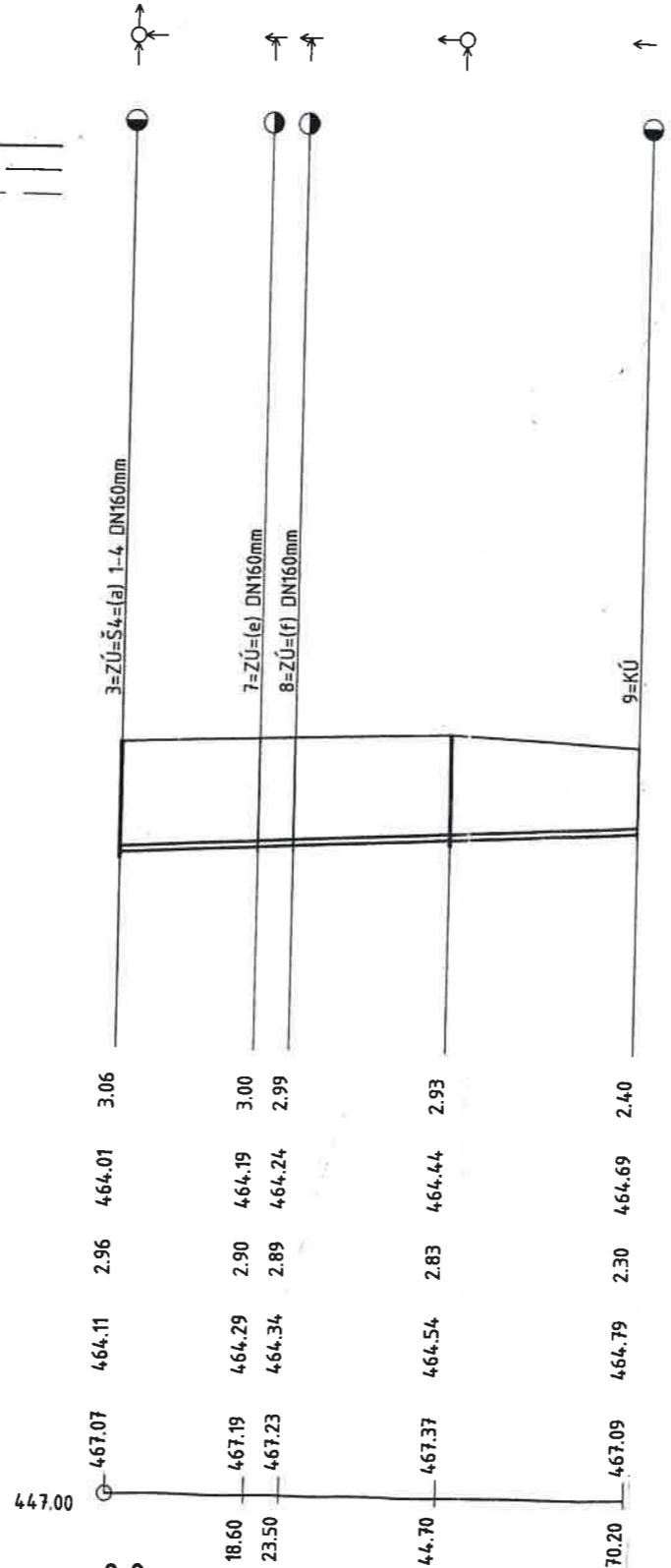
KATASTRY	
PARCELNÍ ČÍSLA	
DRUH POVRCHU	
VZDÁLENOSTI ŠACHET	
OZNAČENÍ ŠACHET	

SMĚROVÉ POMĚRY

LEGENDA TYPŮ ČAR
PŮVODNÍ TERÉN
HRUBÉ TERÉNNÍ ÚPRAVY
UPRAVENÝ TERÉN

MĚŘÍTKA 1:1000/200

(d)
5-12



PROFIL(mm)-MATERIÁL-DĚLKA(m)
SKLON(promile)-DĚLKA(m)
ULOŽENÍ

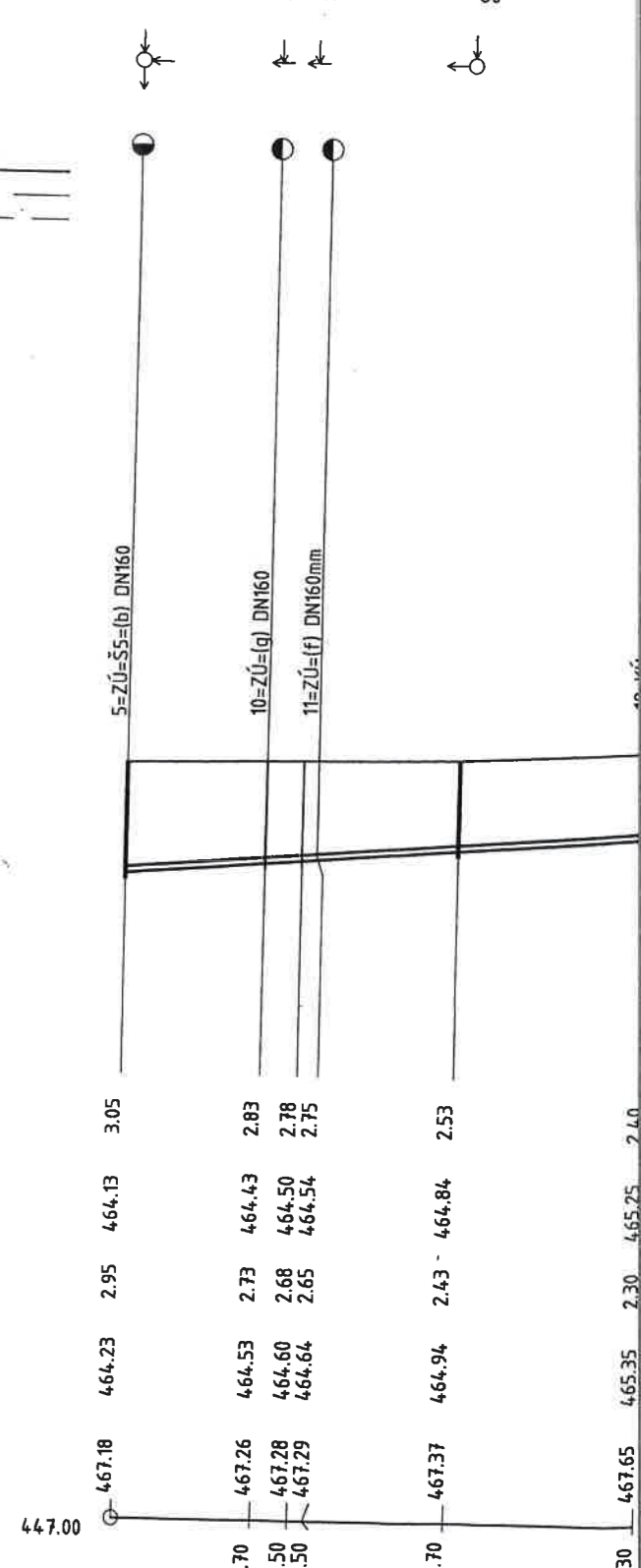
651028 HRADIŠTĚ U CHEBU				
199/3 MĚSTO CHEB				
TRÁVA	(1) TRÁVA			
18.70	4.80	21.20	25.60	
5=Š5=ZÚ	10	11	Š8	58

SMĚROVÉ POMĚRY

LEGENDA TYPŮ ČAR
PŮVODNÍ TERÉN
HRUBÉ TERÉNNÍ ÚPRAVY
UPRAVENÝ TERÉN

MĚŘÍTKA 1:1000/200

(d)
5-12



PROFIL(mm)-MATERIÁL-DĚLKA(m)
SKLON(promile)-DĚLKA(m)
ULOŽENÍ