

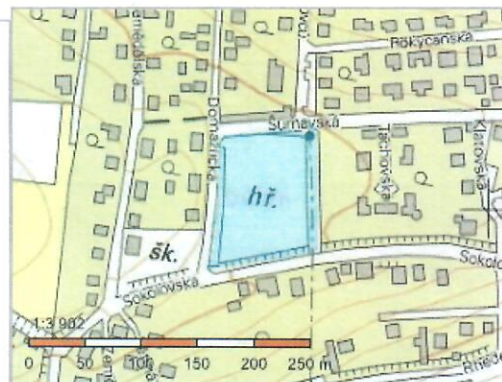


Informace o pozemku
Archivní dokumentace

Př.č. 7 – Ostatní dokumentace

Informace o pozemku

Parcelní číslo:	150/1 
Obec:	Cheb [554481] 
Katastrální území:	Háje u Chebu [636576]
Číslo LV:	1
Výměra [m ²]:	9635
Typ parcely:	Parcela katastru nemovitostí
Mapový list:	
Určení výměry:	Graficky nebo v digitalizované mapě
Způsob využití:	sportoviště a rekreační plocha
Druh pozemku:	ostatní plocha



Vlastníci, jiní oprávnění

Vlastnické právo

Podíl

Město Cheb, náměstí Krále Jiřího z Poděbrad 1/14, 35002 Cheb

Způsob ochrany nemovitosti

Nejsou evidovány žádné způsoby ochrany.

Seznam BPEJ

Parcela nemá evidované BPEJ.

Omezení vlastnického práva

Typ

Věcné břemeno (podle listiny)

Věcné břemeno zřizování a provozování vedení

Jiné zápisy

Nejsou evidovány žádné jiné zápisy.

 Řízení, v rámci kterých byl k nemovitosti zapsán cenový údaj

Nemovitost je v územním obvodu, kde státní správu katastru nemovitostí ČR vykonává [Katastrální úřad pro Karlovarský kraj, Katastrální pracoviště Cheb](#) 

Zobrazené údaje mají informativní charakter. Platnost dat k 23.03.2021 08:00.



VRT - ZÁKLADNÍ INFORMACE

Stát	Česká republika	Nadmořská výška - souřadnice Z	487.00
Jazyk	česky	Inklinometrie (Y/N)	Y
Název databáze	GDO	Účel	hydrogeologický
ID	655123	Hydrogeologické údaje (Y/N)	Y
Původní název	pč.-367/27_28	Hloubka hladiny podzemní vody [m]	7,88
Zkrácený název	pč.-367/27_28	Druh hladiny podzemní vody	ustálená
Rok vzniku objektu	2001	Karotáž (Y/N)	N
Poskytovatel dat	Česká geologická služba	Provedené zkoušky	hydrogeologické zkoušky a měření, chemické rozborů vody
Hloubka vrtu (m)	10	Hmotná dokumentace (Y/N)	N
Primární dokumentace	GF P104718	Druh objektu	vrt svislý
Souřadnice X - JTSK [m]	1024048.00	Geologický profil (Y/N)	Y
Souřadnice Y - JTSK [m]	888096.00	Organizace provádějící	Vladimír Ryneš, Stříbro
Způsob zaměření X,Y	digitalizováno z mapy 1:2000	Organizace blokující	
Výškový systém	nezaměřeno (odečteno z mapy)	Blokováno do	

ZÁKLADNÍ LITOLOGICKÁ DATA

Hloubka[m]	Stratigrafie	Popis	
0.00 - 0.20	Kvartér	ornice	
0.20 - 0.40	Kvartér	jíl písčitý pevný, hnědá	
0.40 - 0.60	Kvartér	jíl plastický pevný	
0.60 - 2.50	Kvartér	jíl silně písčitý pevný, hnědá	
2.50 - 3.10	Kvartér	jíl písčitý pevný, hnědá	
3.10 - 10.00	Kvartér	písek hrubozrnný střednozrnný hlinitý uhlý	

LOKALIZACE V MAPĚ

